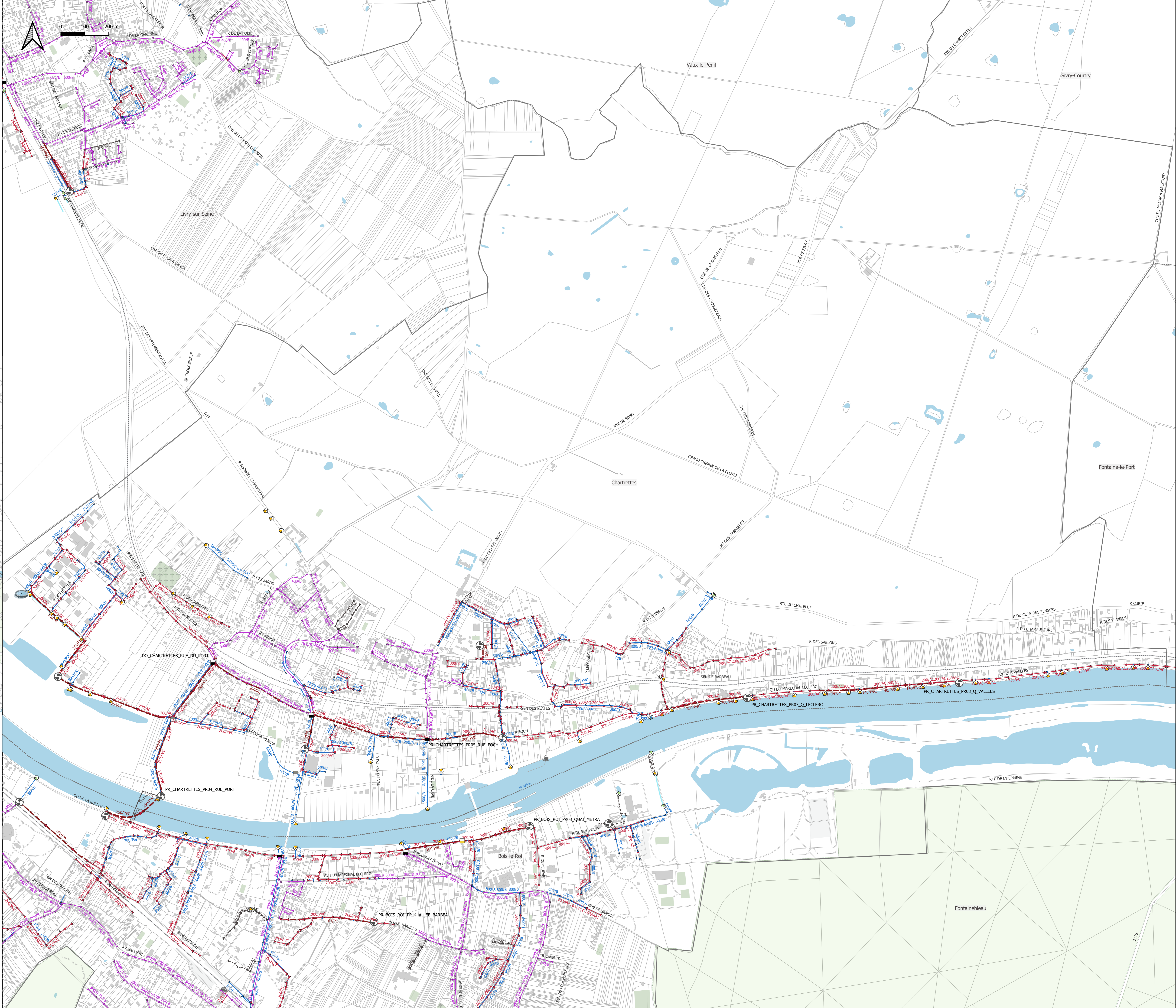
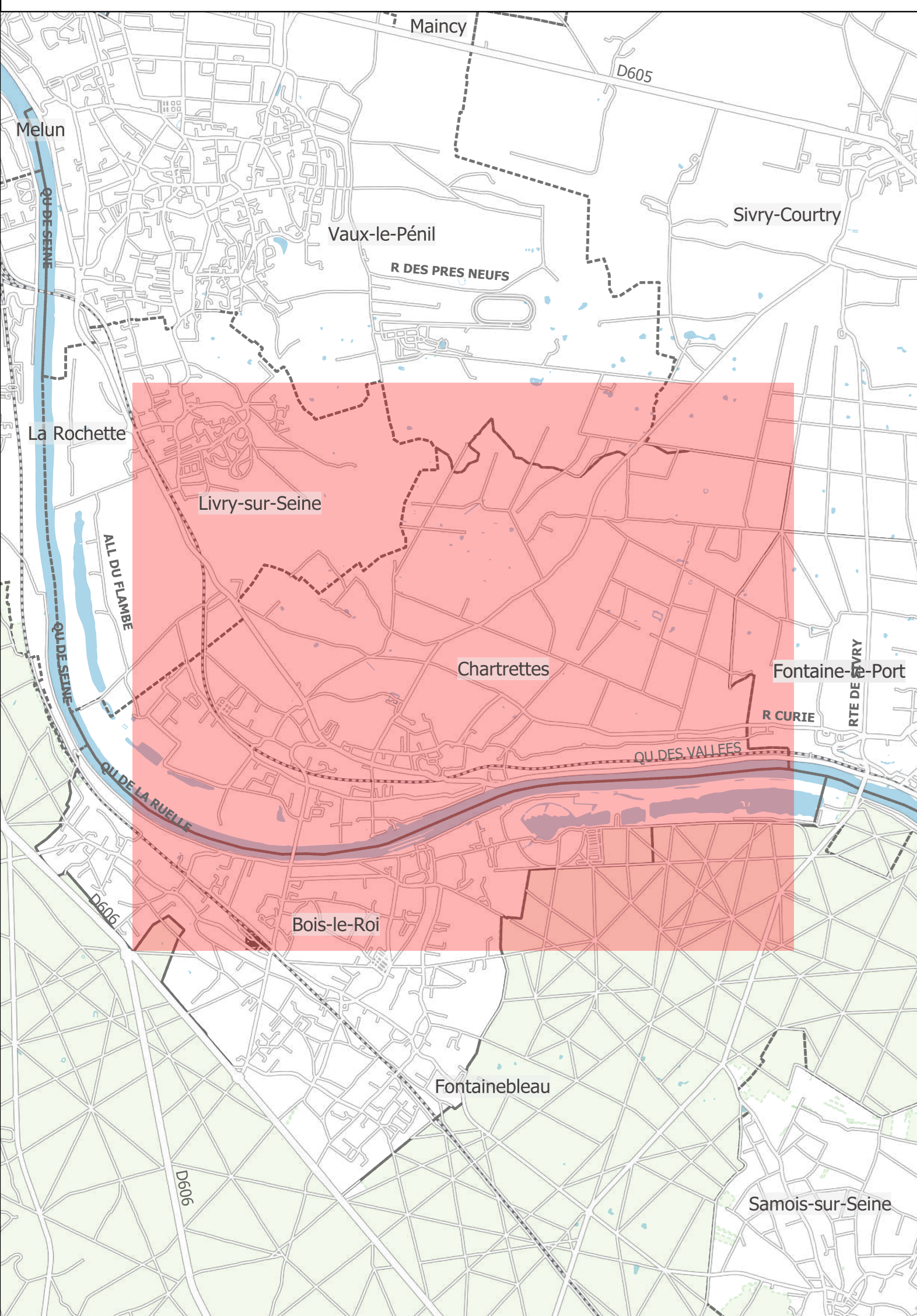


Légende

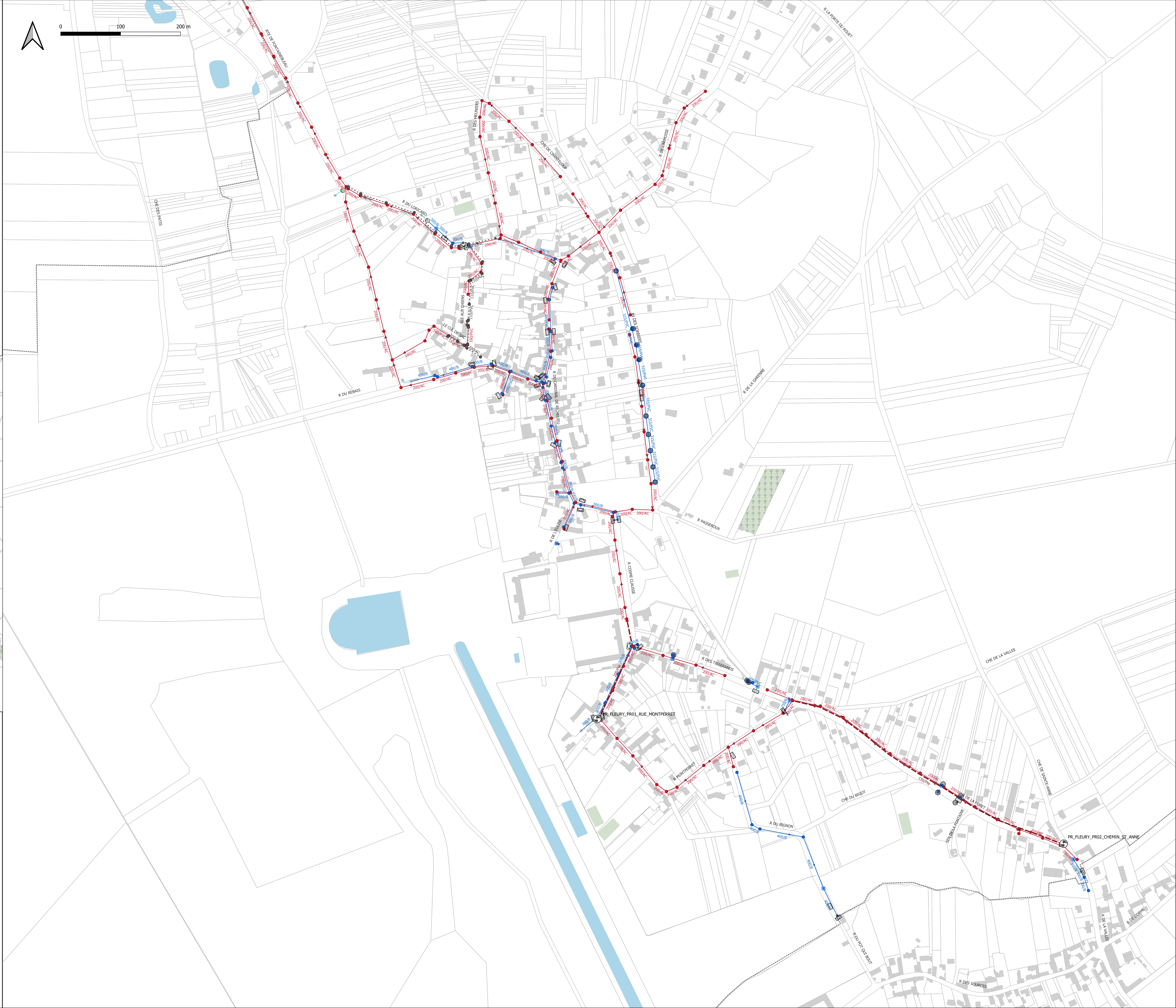
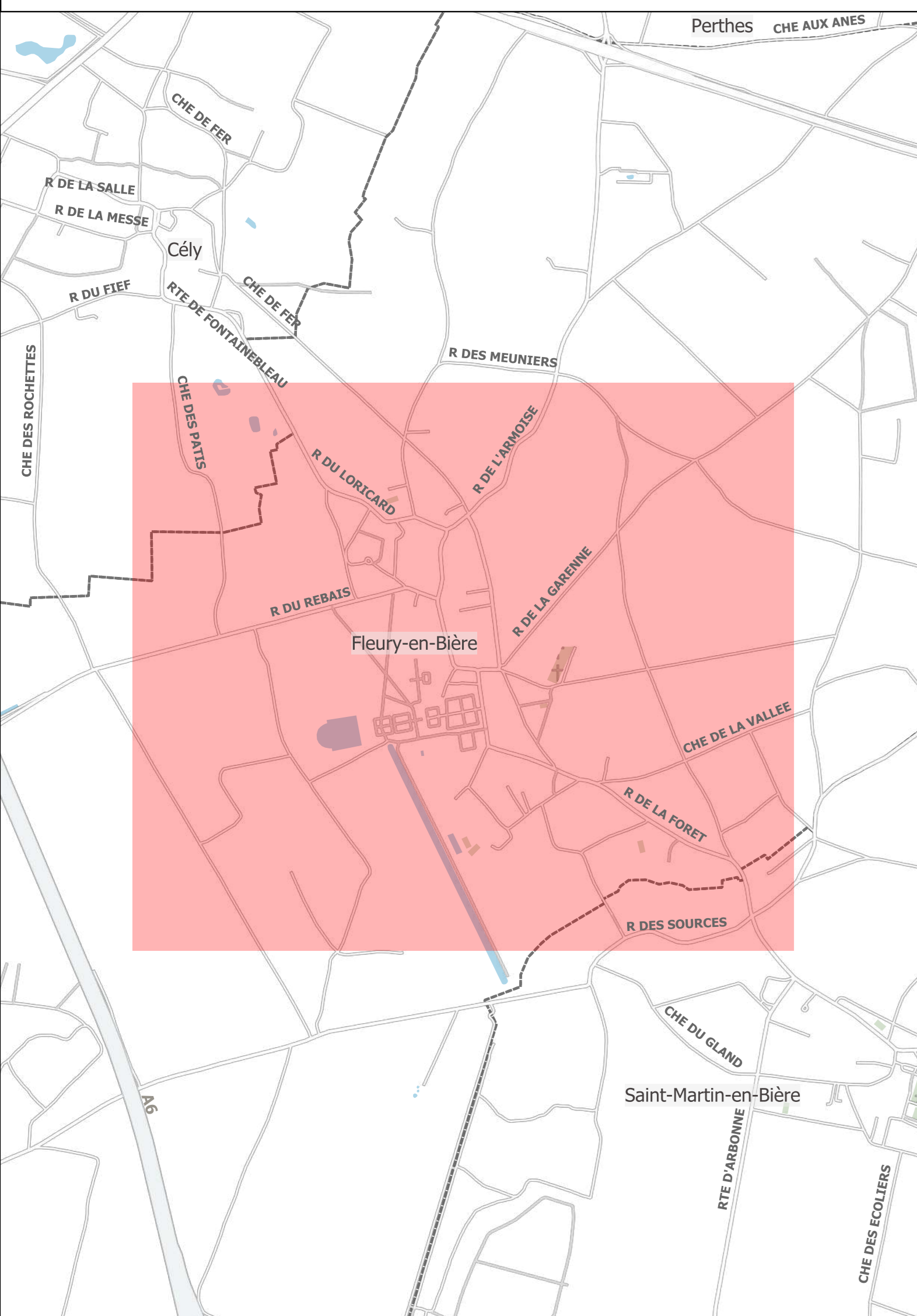
Réseau - ASS	ASS - Collecteur	troucen_de_vois_ferres
Ouvrage	Vieille	Vieille
ASS - Ouvrage	Eaux usées	Vieille principale / LGV
Station d'épuration	Gravitaire	bâtement_bdp
Poste de refoulement	Ref / Supresse	TROTTOIR
Déversoir d'orage	Eaux pluviales	construction_lineaire
Dessaboteur	Gravitaire	Pont
Séparateur Hydrocarbure	Hors Vieille	construction_surfacique
Tête d'aqueduc	Eaux usées	troucen_hydrographique
ASS - Exutoire	Eaux pluviales	polygone
Mieu naturel	ASS - Surface hydraulique	HYDRO
	ASS - Surface collecte	PONT
FDP	commune_ratio-contour	terran_de_sport
toponymie_transport	commune_ratio-contour	cinetiere
Gare voyageurs uniquement	toponymie_transport	équipement_de_transport
Port	Gare voyageurs uniquement	font_public
	Port	surface_hydrographique
		parcelle



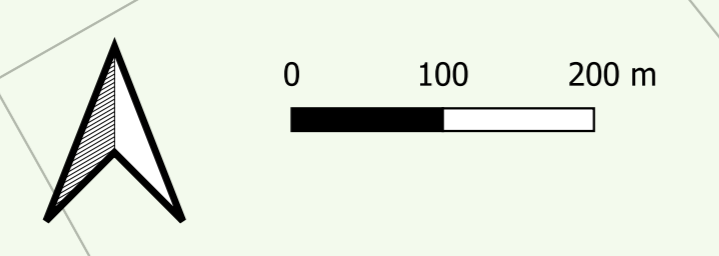


Légende

Réseau - ASS	● ASS - Nœud	— ASS - Surface hydraulique
Ouvrage	● ASS - Regard	— FDP
● Voie	● Eau	— commune_carto-contour
● Poste de refoulement	● Regard	■ batimont_bdp
● Tête d'aqueduc	● EP	— construction_lineaire
● ASS - Exutoire	● Regard	■ Point
● Puits	■ Regard Grille	■ terrain_de_sport
Branche	■ Regard Avaloir	■ cimetiere
■ ASS - Avaloir	■ Hors Voies	■ equipement_de_transport
■ Avaloir	● Regard	■ surface_hydrographique
■ Avaloir à grille	■ ASS - Collecteur	■ parcelle
■ Grille	■ Voie	
ASS - Branche	■ Eau usées	
■ Voie	■ Ref / Surpressé	
■ Eau pluviale	■ Eau pluviale	
■ Eau usées	■ Eau usées	
	■ Eau pluviale	

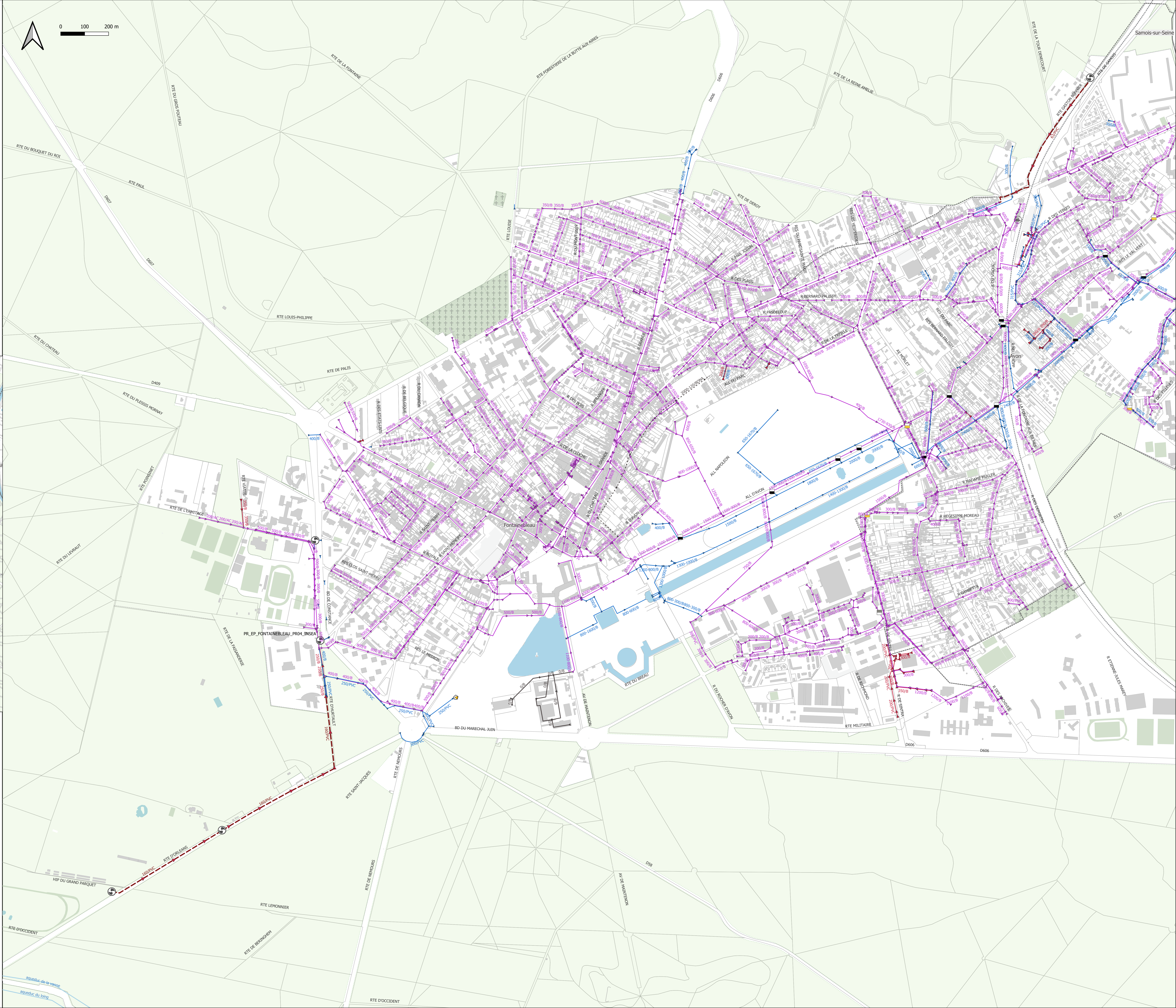
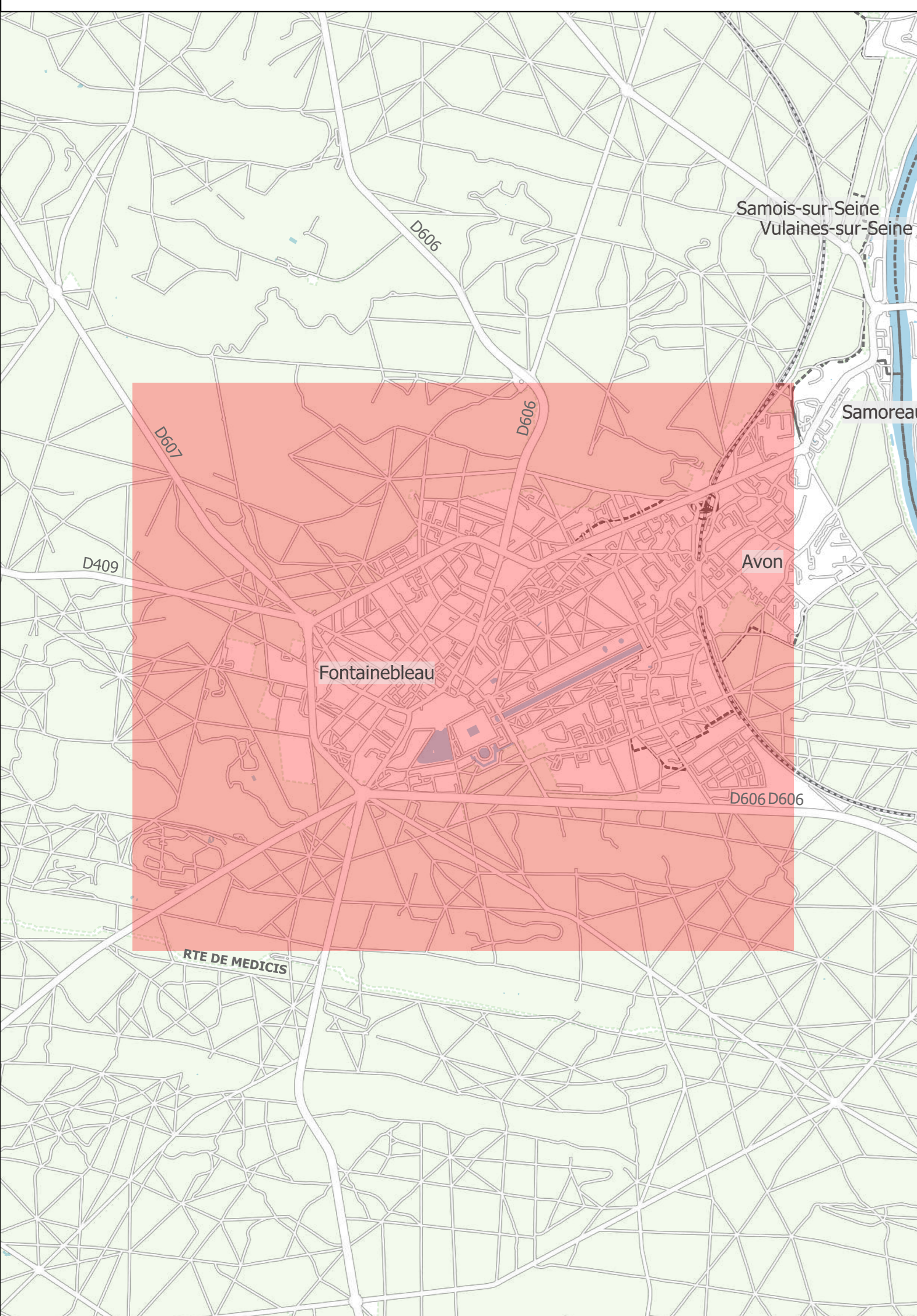


PR_FLEURY_PRO2_CHEMIN_ST ANNE



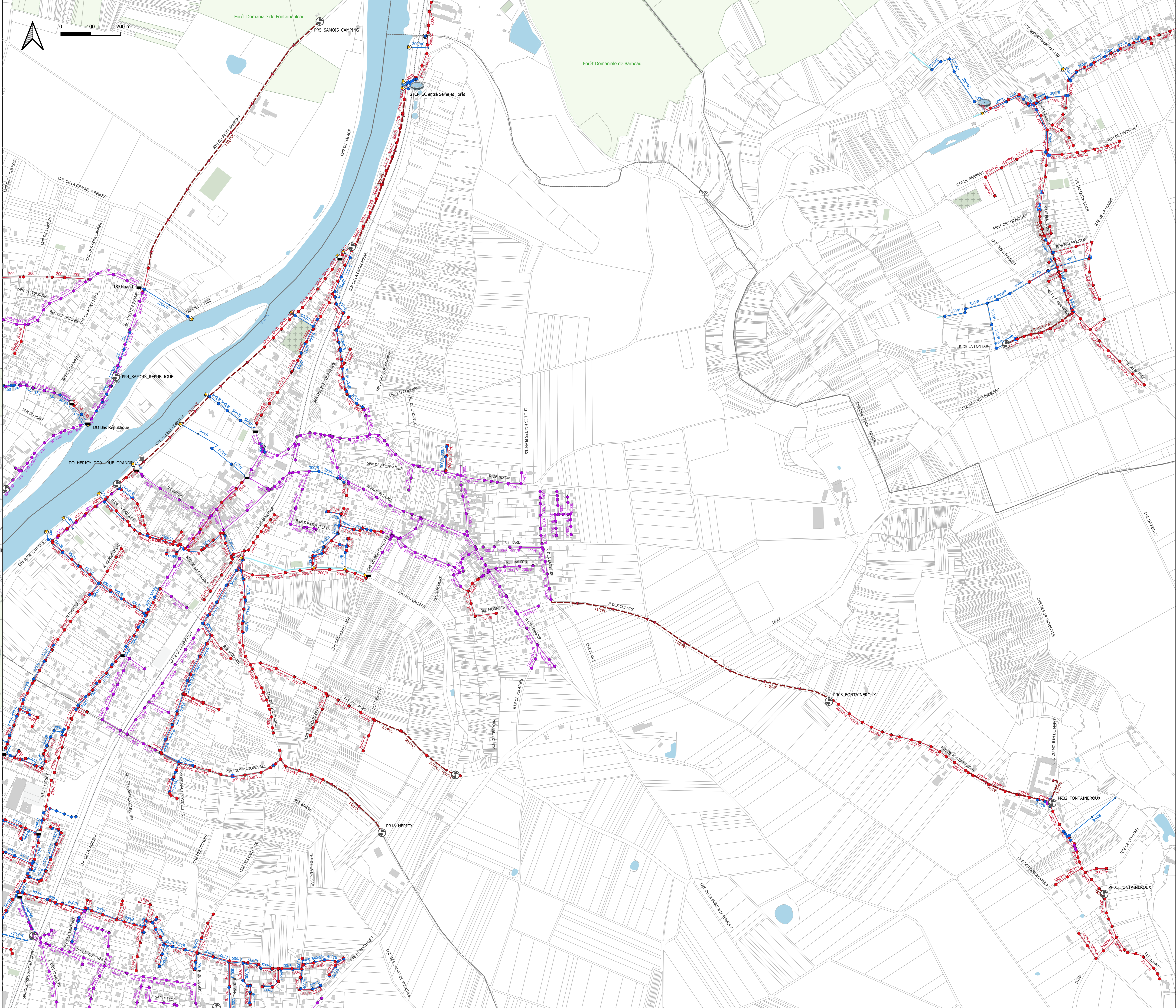
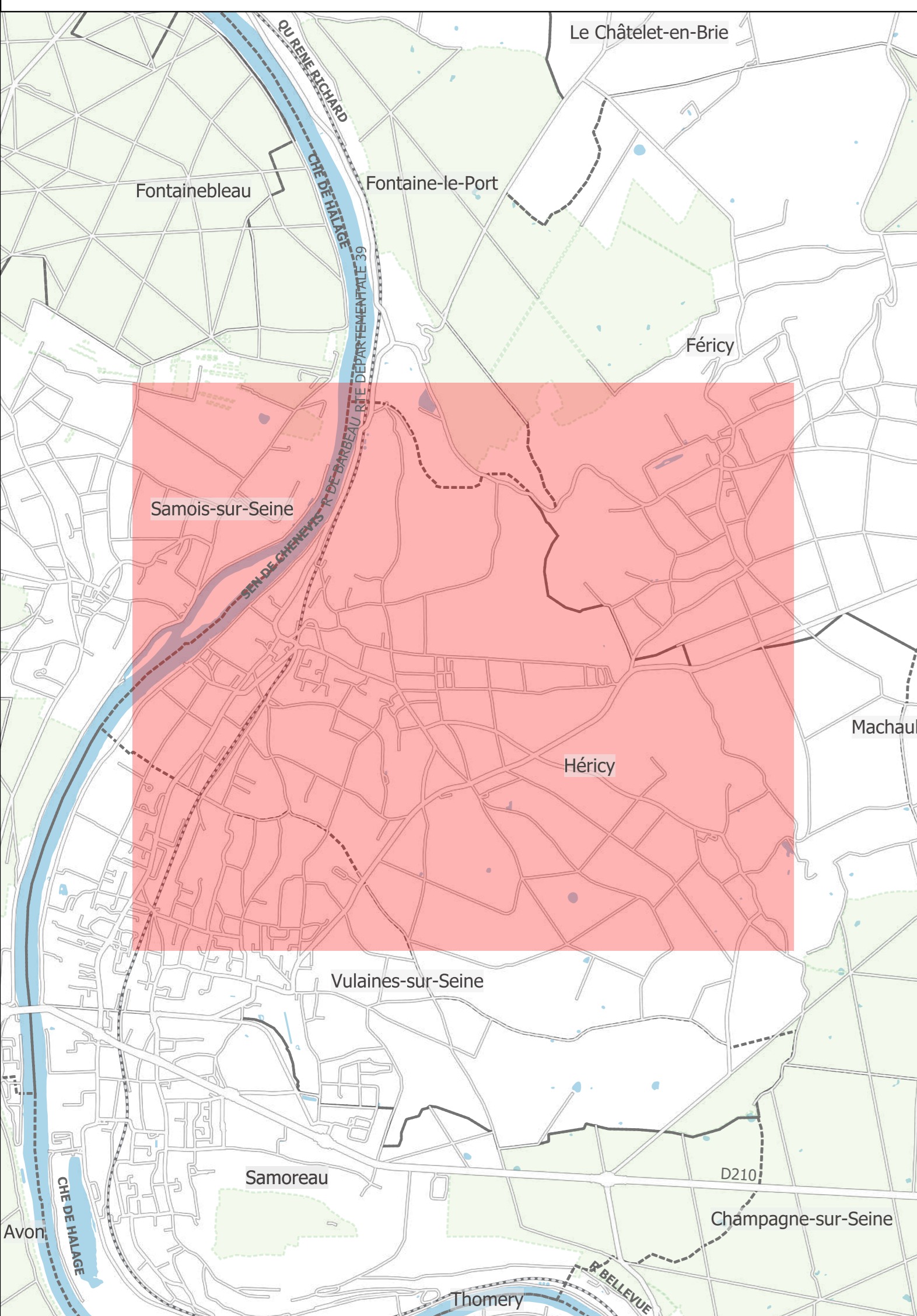
Légende

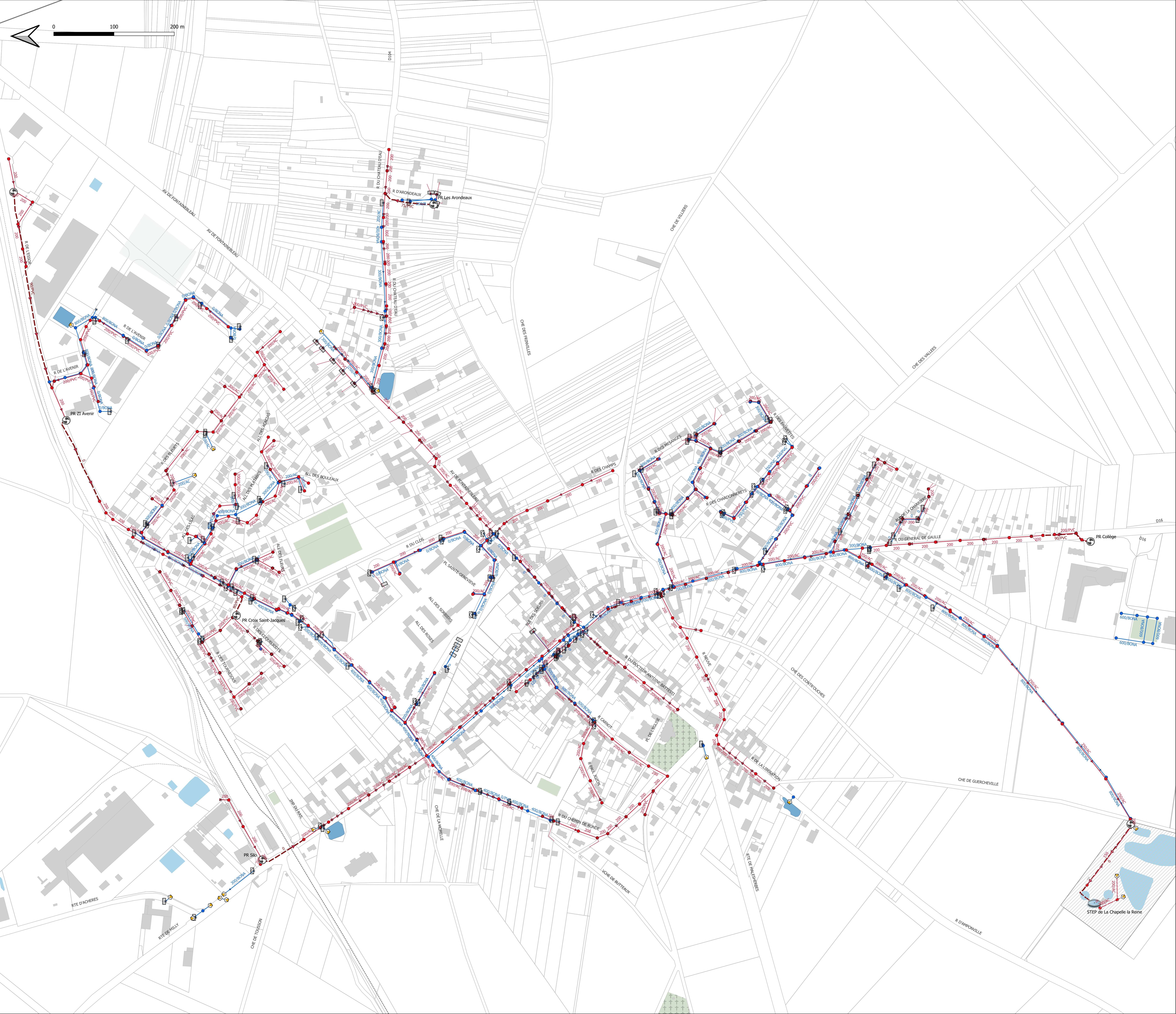
Réseau - ASS	ASS - Collecteur	tronçon_de_voie_ferree
Ouvrage	Viaie	--- Voie ferrée principale / LGV
ASS - Ouvrage	Eaux usées	batiment_bdp
Poste de relevement	Gravitaire	construction_lineaire
Poste de relèvement	Ref / Surpressé	Closure
Deversoir d'orage	Eaux pluviales	Pont
Dessableur	Gravitaire	Tunnel
Séparateur Hydrocarbure	Eaux pluviales	construction_surfacique
ASS - Exutoire	Unitaire	tronçon_hydrographique
Mieu naturel	Gravitaire	terrain_de_sport
	Unitaire	cimetiere
	ASS - Surface collecte	equipement_de_transport
	FDP	foret_publicque
	commune_carto-contour	surface_hydrographique
	toponymie_transport	parcelle
	Gare voyageurs et fret	



Légende


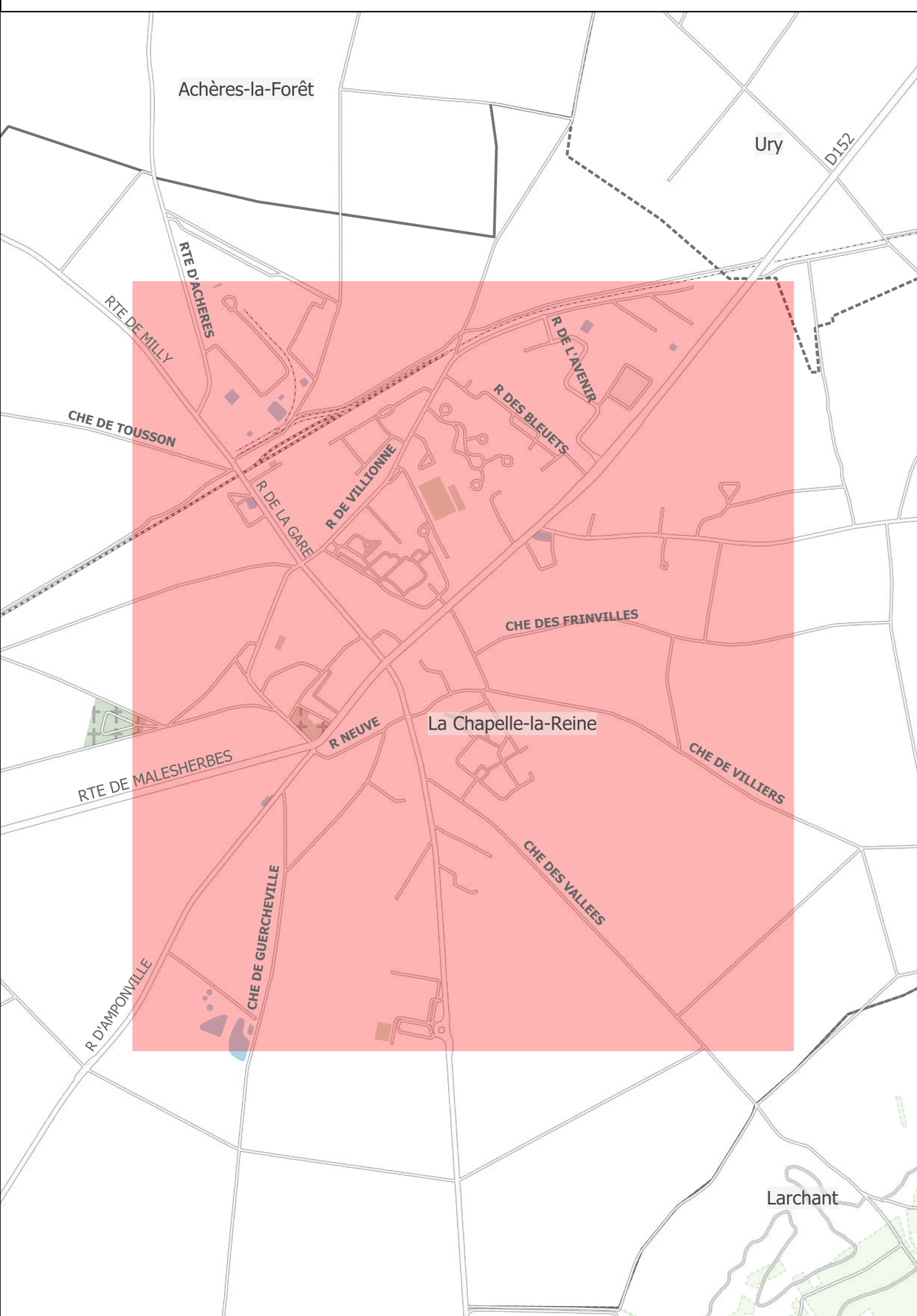
Réseau - ASS	ASS - Collecteur	bâtiment_bdd
Ouvrage	Voie	construction_lineaire
ASS - Ouvrage	Eaux usées	Pont
Station d'épuration	Gravitaire	Tunnel
Poste de relèvement	Raf / Surpressé	construction_surfacique
Poste de relèvement	Eaux pluviales	troucn_hydrographique
Déversoir d'orage	Gravitaire	terrain_de_sport
ASS - Emprise ouvrage	Raf / Surpressé	cimetiere
ASS - Exutoire	Unitaire	equipement_de_transport
Milieu naturel	Gravitaire	font_public
Puisard	Raf / Surpressé / Si-vole	surface_hydrographique
ASS - Regard	ASS - Surface hydraulique	parcelle
Voie	ASS - Canalisation Fictive	
EU	Canalisation fixe	
Regard	ASS - Canalisation abandonnée	
Regard borgne	FDP	
EP	commun_cata_courbur	
Regard borgne	toponymie_transport	
Regard Grille	Port	
Regard Avaloir	troucn_de_vole_ferree	
Luis	Voie tenue principale / LOV	
Regard		
Regard Avaloir		





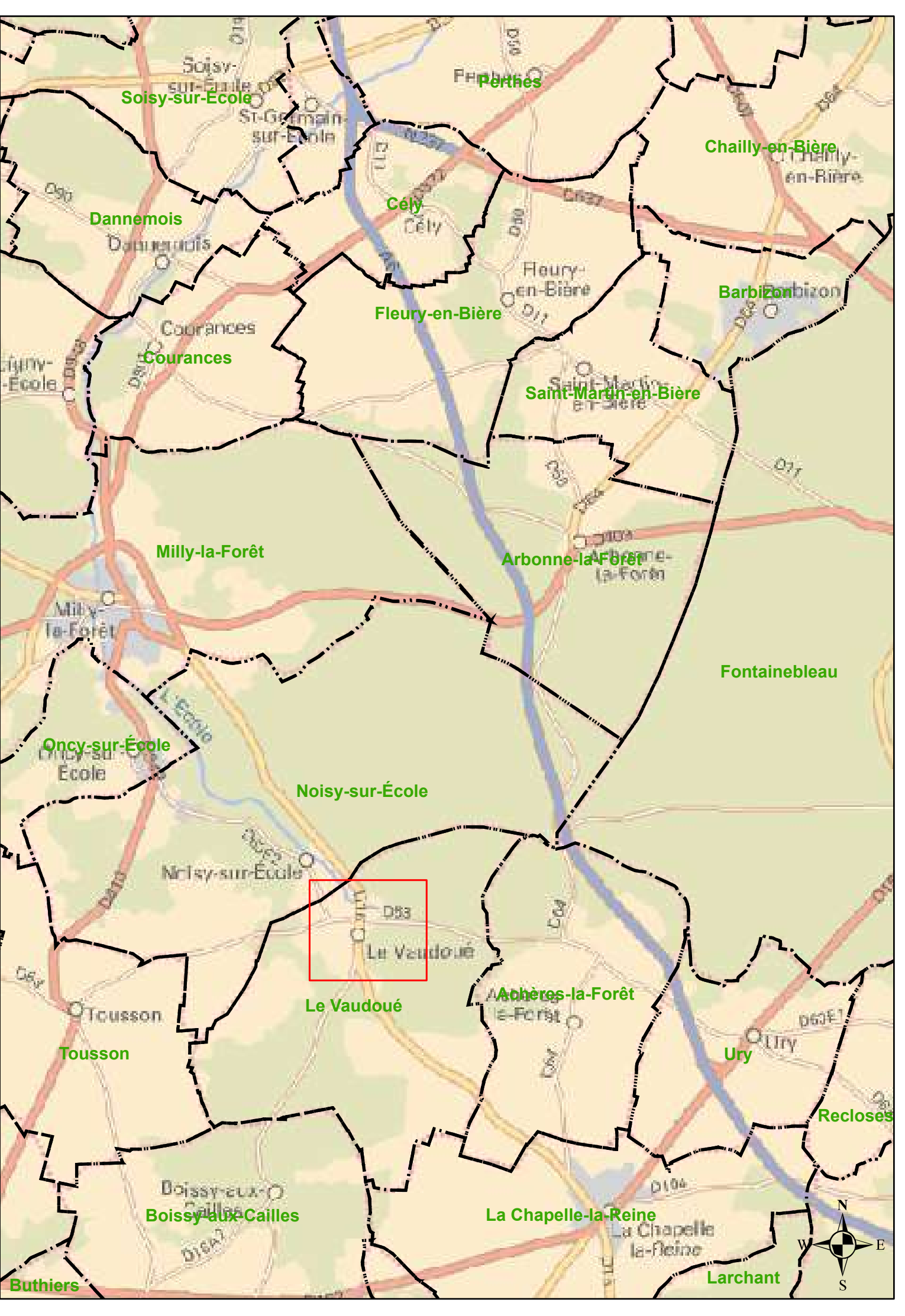
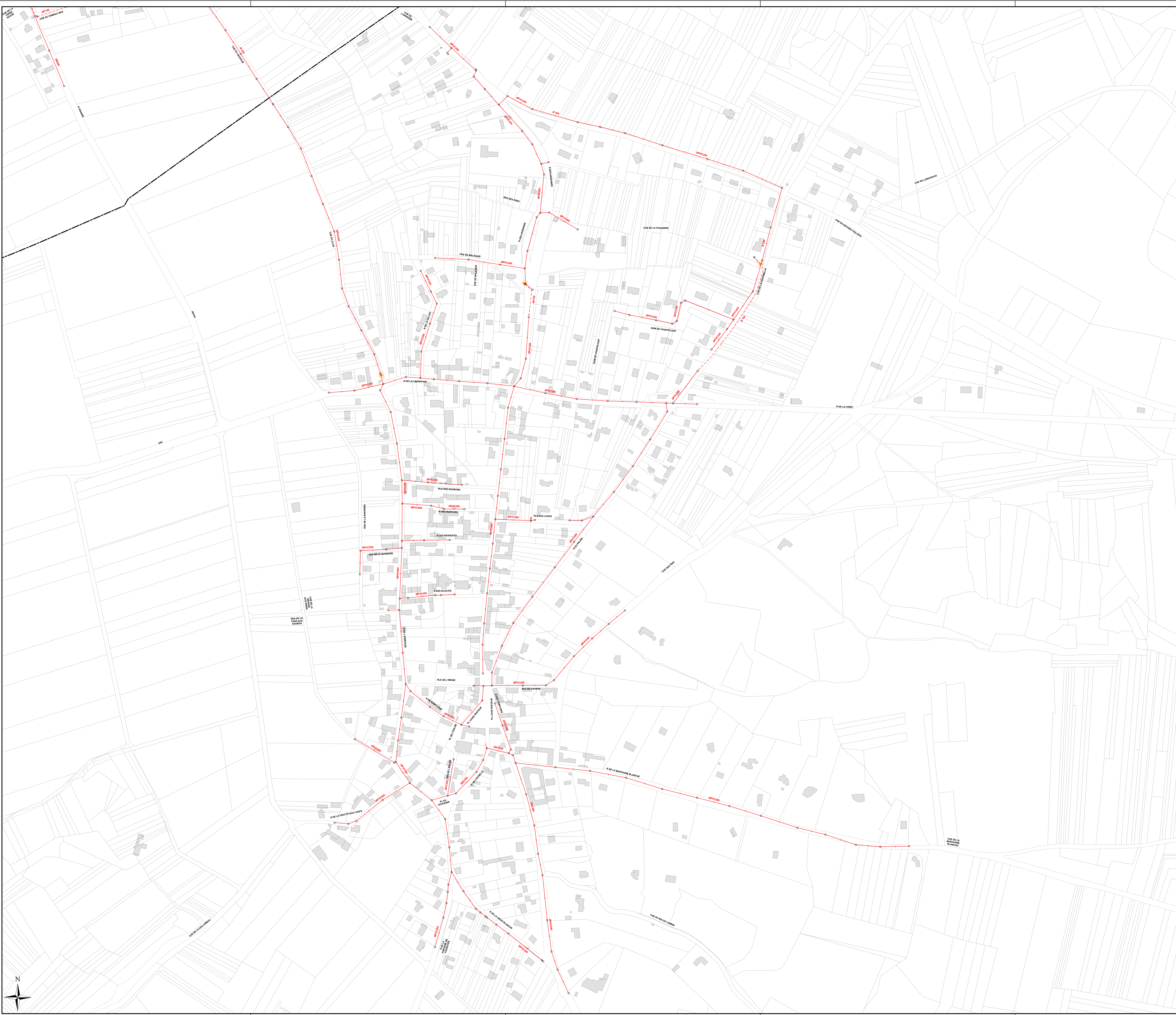
Légende

Réseau - ASS	Ouvrage	ASS - Ouvrage	ASS - Branche
● ASS - Nœud	● ASS - Regard	● Poste de refoulement	● ASS - Avalloir
○ Voie	○ Eau	○ ASS - Emprise ouvrage	○ Avalloir à grille
○ EP	○ Regard	○ Mieux naturel	○ Grille
○ Autre	○ Autre	○ ASS - Collecteur	○ ASS - Branche
○ batiment_bdp	○ terrain_de_sport	○ Voie	○ Voie
○ cimetiere	○ equipement_de_transport	○ Cravataire	○ Eau pluviale
○ surface_hydrographique	○ surface_hydrographique	○ Ref / Surpresse	○ Eau usée
○ parcelle	○ parcelle	○ Cravataire	○ ASS - Surface collecte



Légende

— Réseau EU	Ouvrages	Avoir
— Réseau EP	Dégrilleur	Avoir à grille
— Réseau UN	Dessableur	Tampon/avoir
- - - Réseau de refoulement EU	Station d'épuration	Rond borgne
- - - Réseau EU sous vide	Bassin de rétention	Carré borgne
- - - Réseau EU sous pression	Déversoir d'orage	Exutoire
- - - Réseau de refoulement EP	Poste de relevage	Boîte de Branchement
- - - Réseau EP sous vide	Rond visitable	Vanne
- - - Réseau EP sous pression	Carré visitable	Ventouse
— Branchement EU	Grille carrée / rectangulaire	Chasse
— Branchement EP	Grille ronde	Vidange
— Branchement UN		Débitmètre
— Réseau inconnu		Clapet
— Branchement inconnu		



DEPARTEMENT DE SEINE-ET-MARNE

CA FONTAINEBLEAU BARBIZON URY

LE VAUDOIS

Plan N° : Echelle : 1:1 900

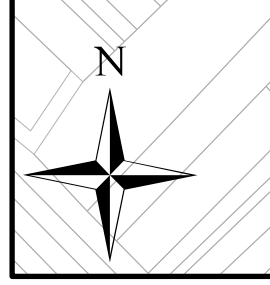
Cartographe: ACHASSE Date: 31/01/2024

RESEAUX D'ASSAINISSEMENT

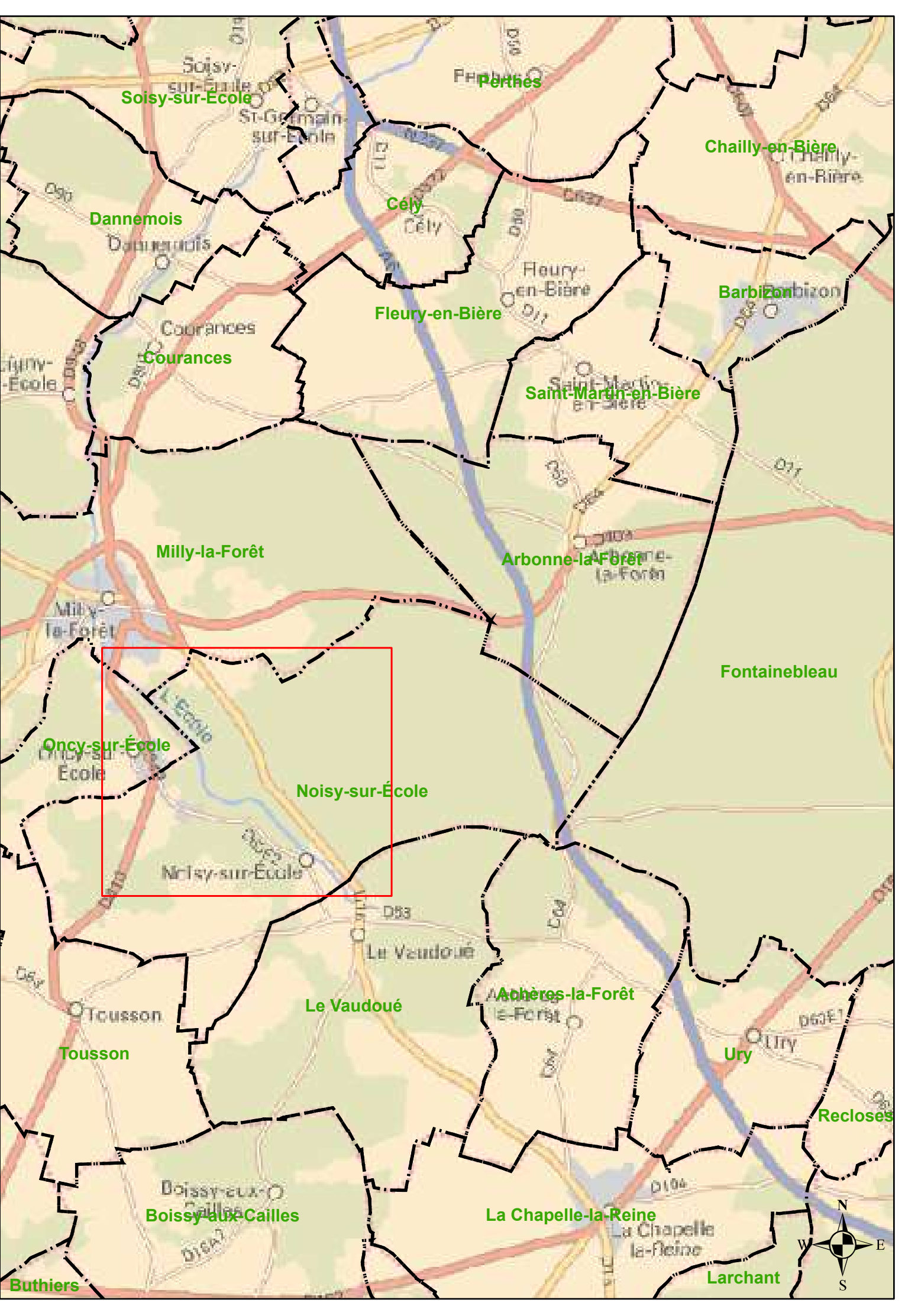
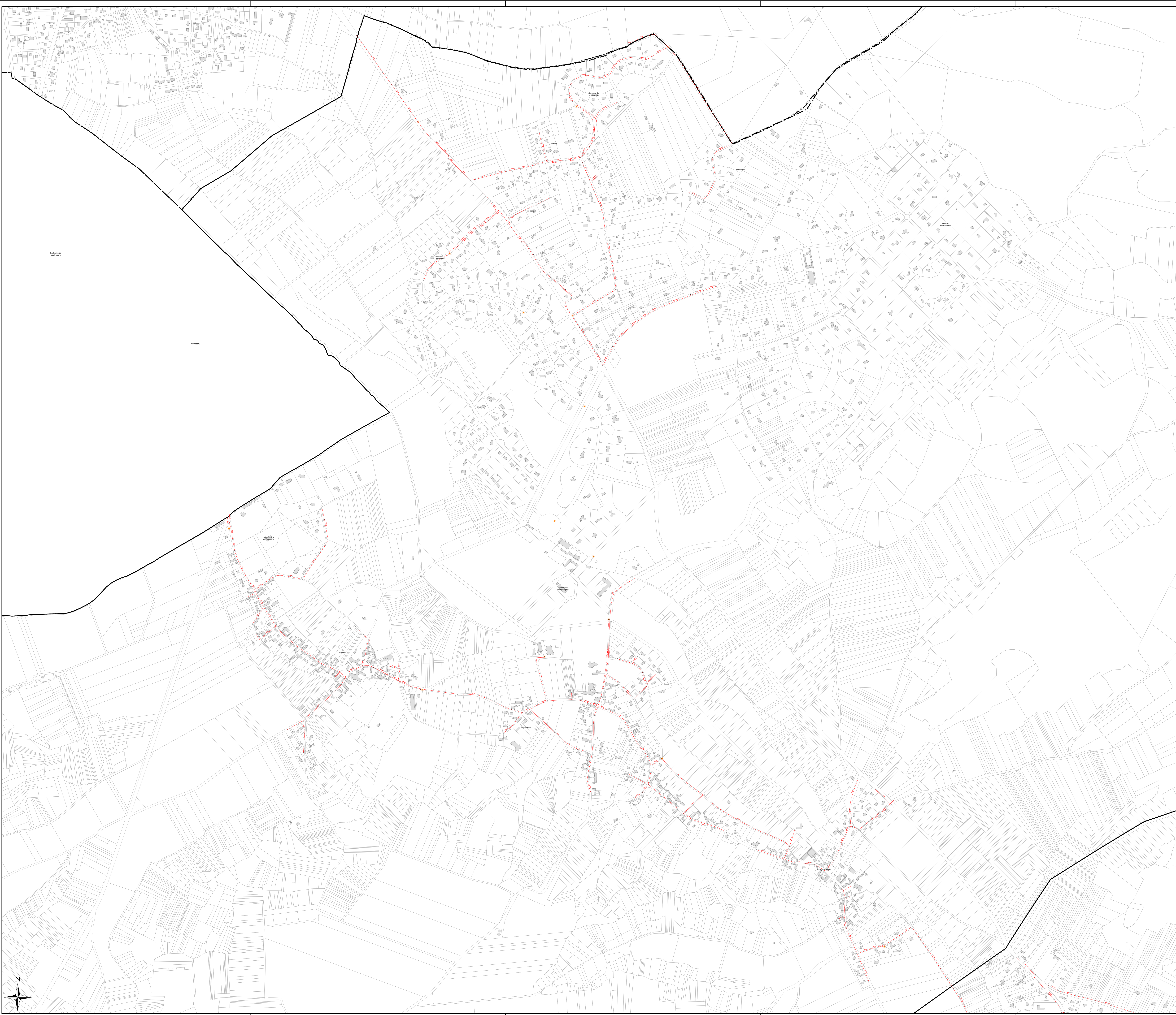
Plan d'ensemble

CPO Marne la Vallée

8, Boulevard MICHAEL FARADAY
CS 30560
77716 SERRIS / MARNE LA VALLÉE CEDEX 4



Légende			
	Réseau EU		Avaloir
	Réseau EP		Avaloir à grille
	Réseau UN		Tampon/avaloir
	Réseau de refoulement EU		Rond borgne
	Réseau EU sous vide		Carré borgne
	Réseau EU sous pression		Exutoire
	Réseau de refoulement EP		Boîte de Branchement
	Réseau EP sous vide		Vanne
	Réseau EP sous pression		Ventouse
	Branchement EU		Chasse
	Branchement EP		Vidange
	Branchement UN		Débitmètre
	Réseau inconnu		Clapet
	Branchement inconnu		



DEPARTEMENT DE SEINE-ET-MARNE

CA FONTAINEBLEAU BARBIZON URY

NOISY-SUR-ECOLE

Plan N° : Echelle : 1:4 700


Cartographe : A.CHASE Date : 31/01/2024

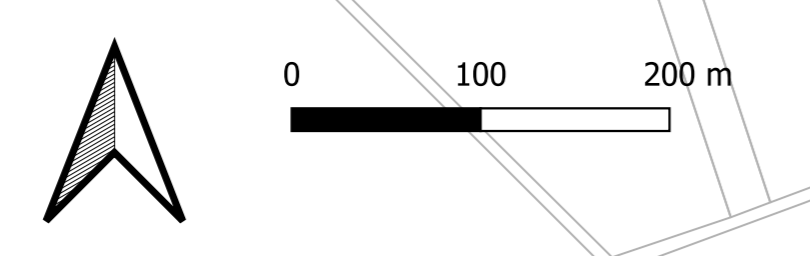
RESEAUX D'ASSAINISSEMENT

Plan d'ensemble

CPO Marne la Vallée

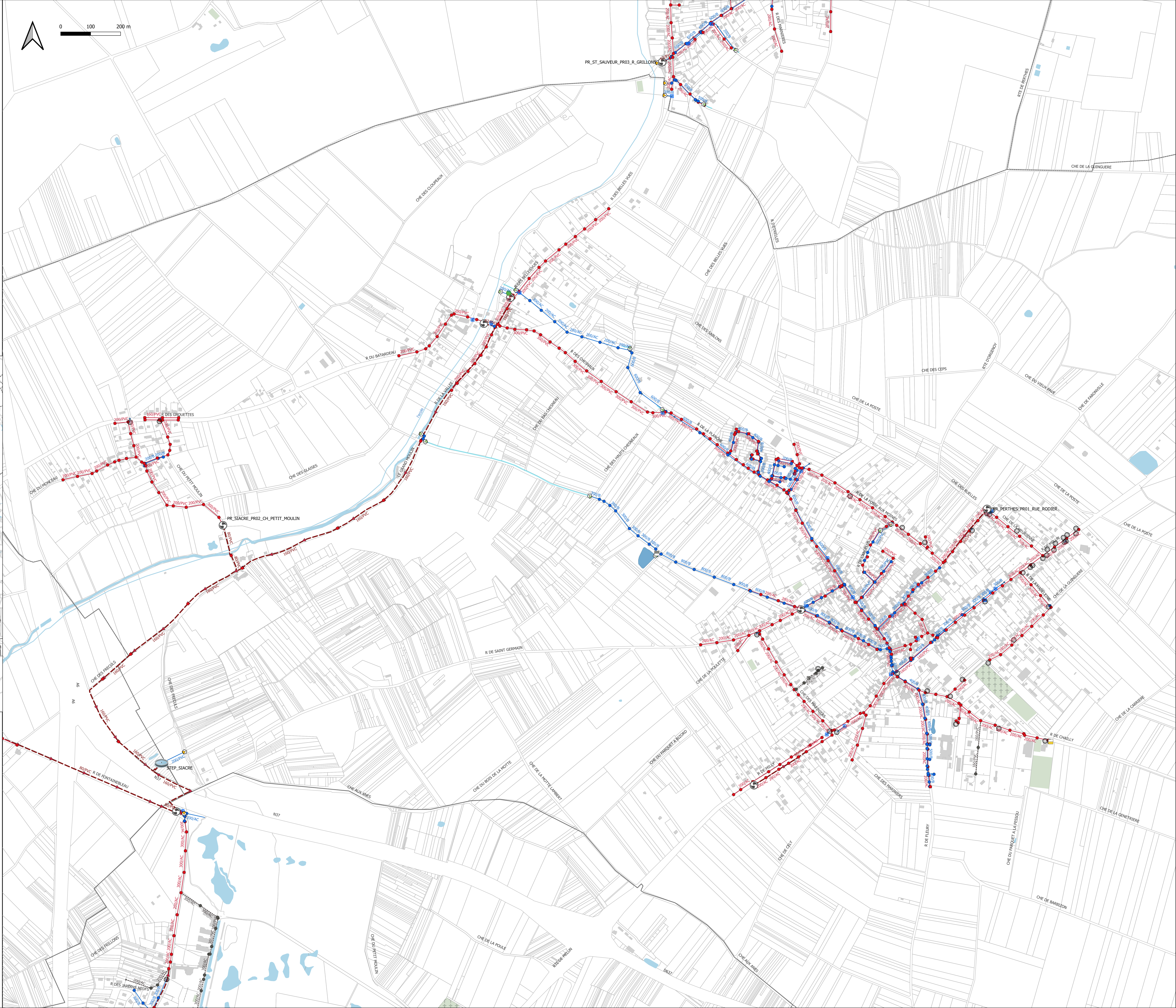
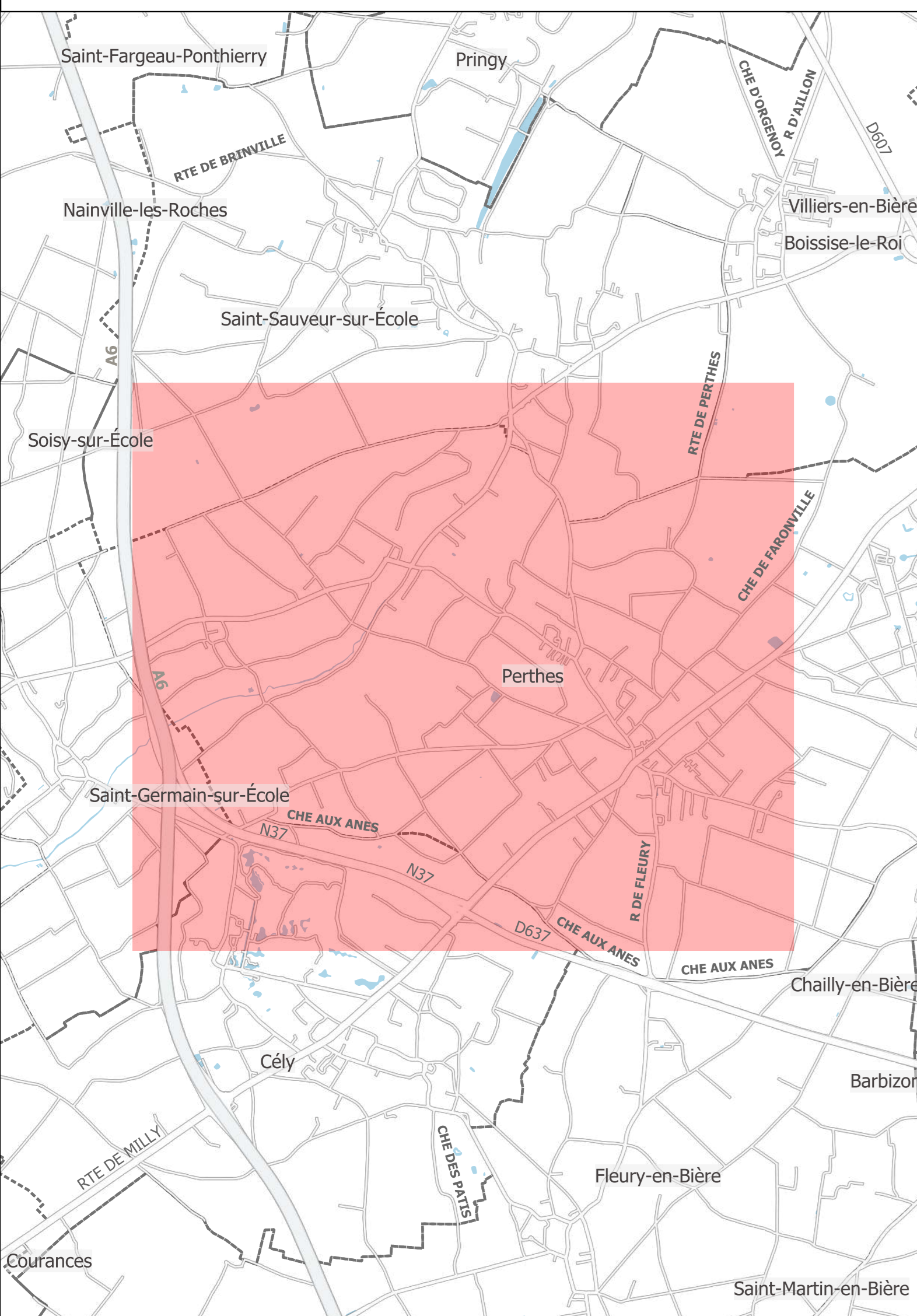
8, Boulevard MICHAEL FARADAY
CS 30560
77716 SERRIS / MARNE LA VALLÉE CEDEX 4

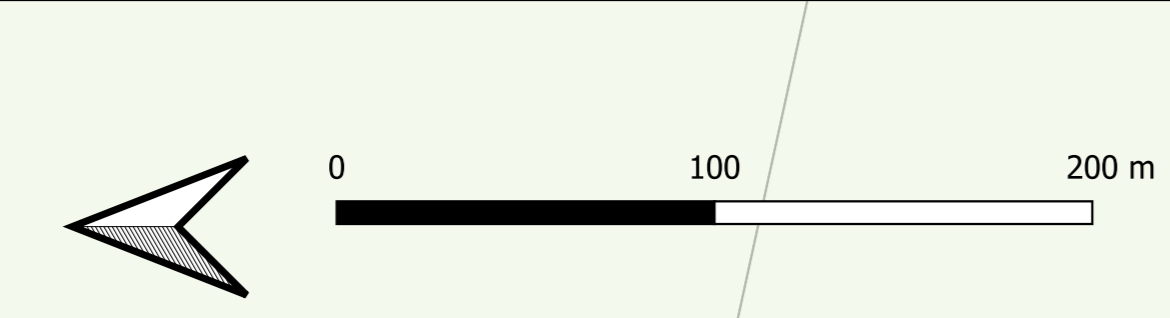




Légende

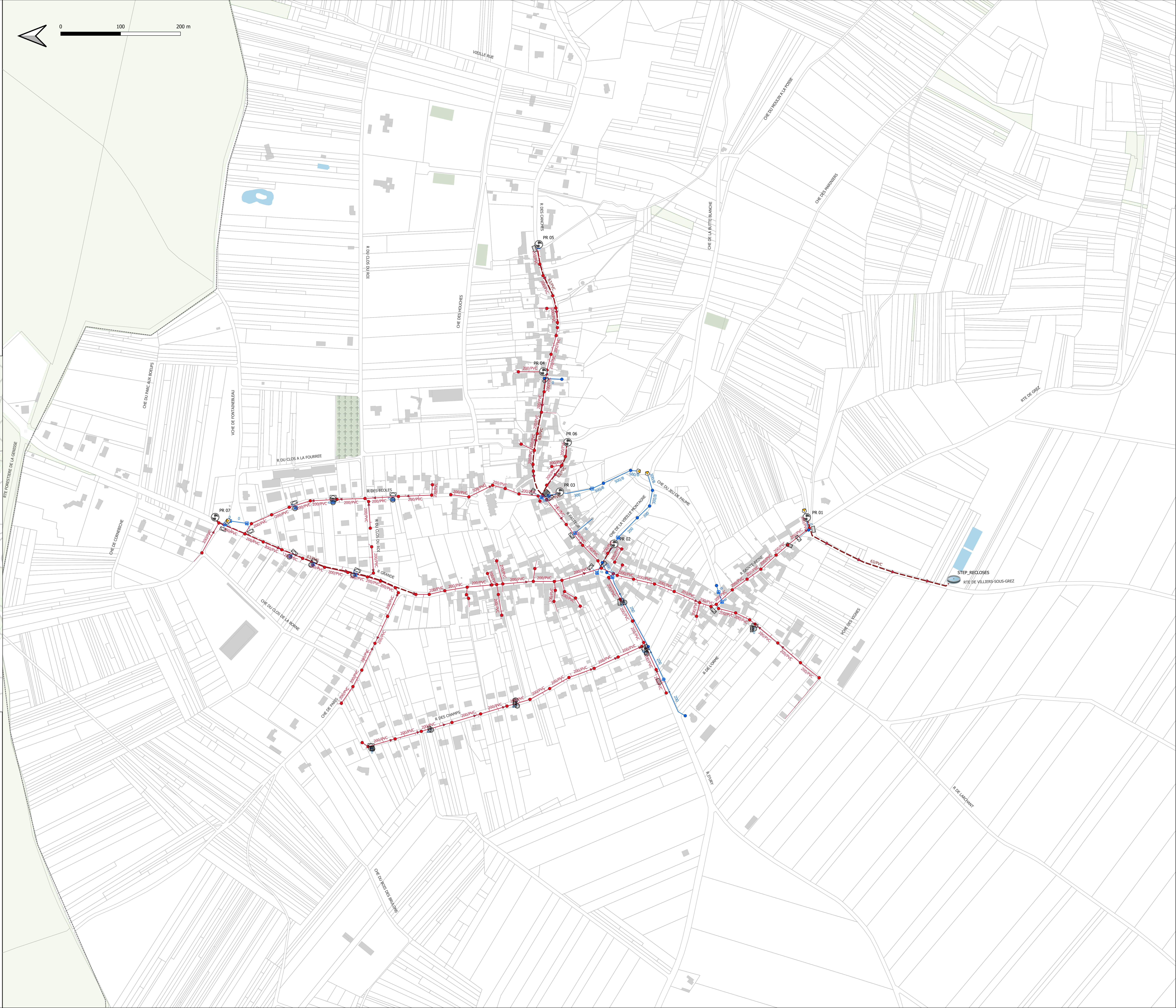
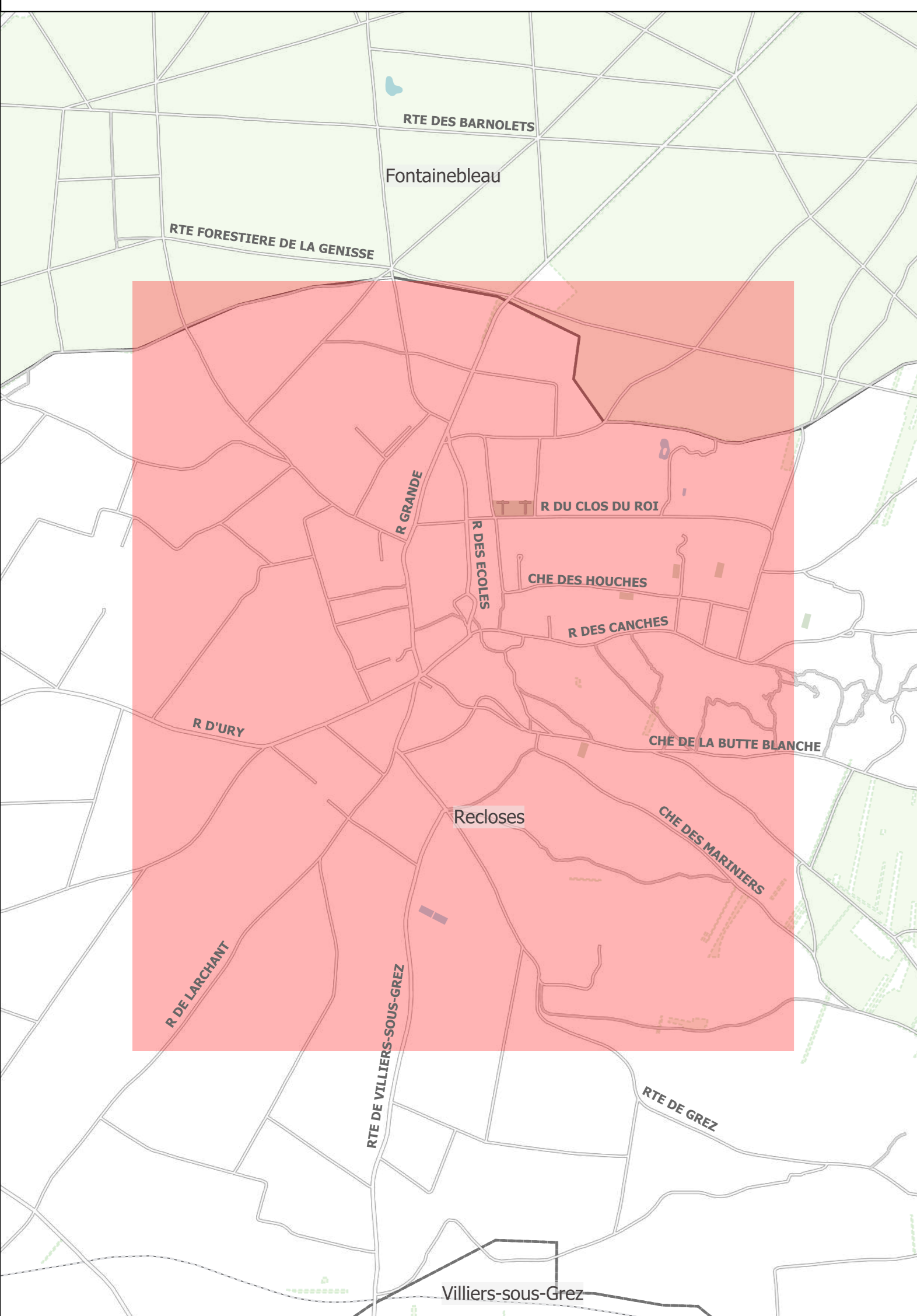
Réseau - ASS	ASS - Regard	ASS - Surface hydraulique
Ouvrage	Vaalis	ASS - Canalisation Fictive
ASS - Ouvrage	EU	Canalisation fictive
Station d'épuration	Regard	ASS - Surface collective
EP	Regard	ASS - Canalisation abandonnée
Poste de relèvement	Regard borgne	FDP
Poste de relèvement	Regard Grille	commune_carto-contour
Dessaboteur	Regard Avator	batiment_bdd
Séparateur Hydrocarbure	Hors Vaalis	construction_lineaire
Tête d'aqueduc	Regard Grille	Pont
Autre	ASS - Collecteur	Tunnel
ASS - Emprise ouvrage	Vaalis	construction_surfacique
ASS - Exutoire	Eaux usées	troucan_hydrographique
Milieu naturel	Gravitaire	terrain_de_sport
Puisard	Eau / Surpressé	cimetiere
Bassin	Gravitaire	equipement_de_transport
	Hors Vaalis	surface_hydrographique
	Eaux usées	parcelle
	Eaux pluviales	
	Eaux pluviales	





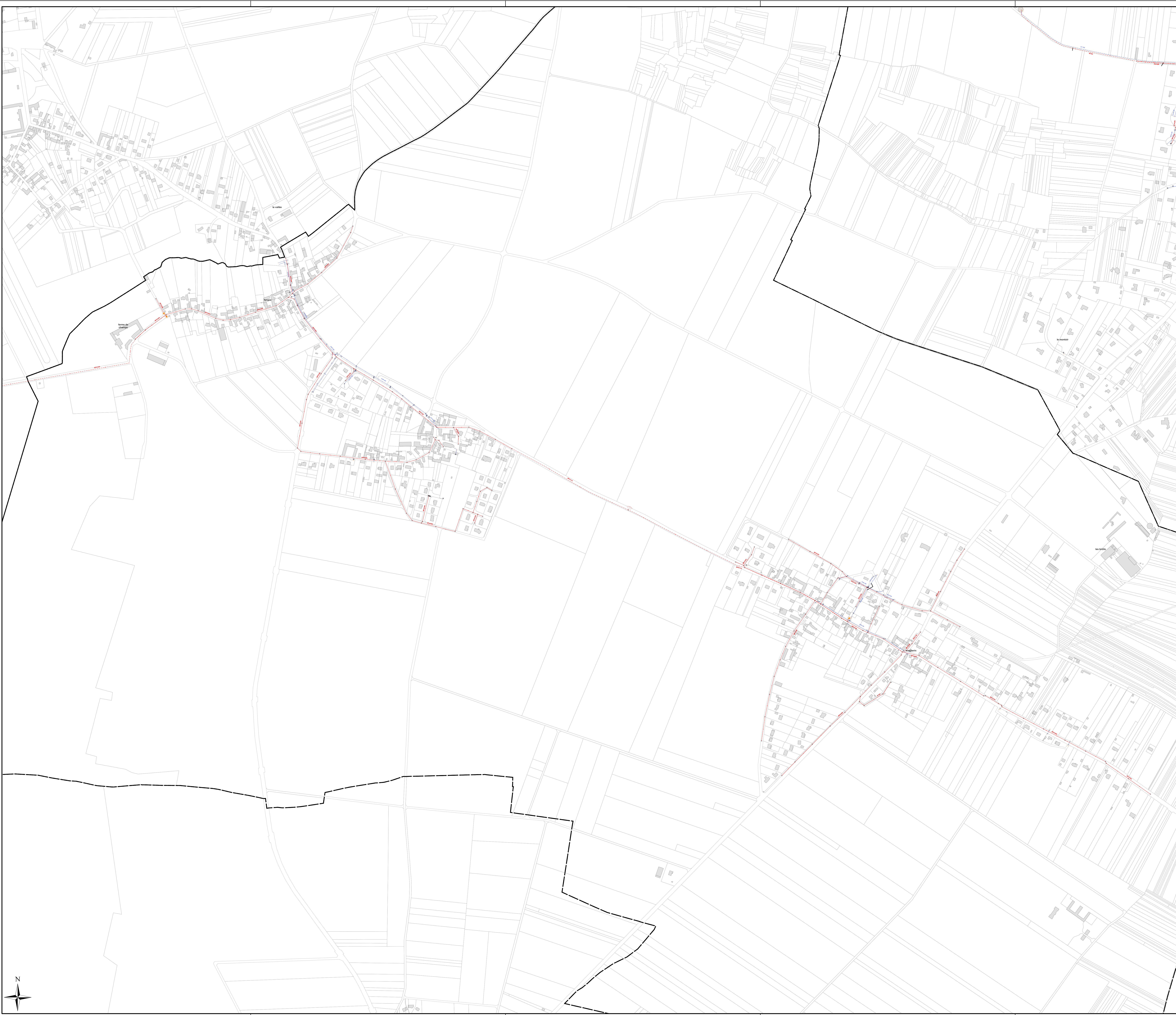
Légende

Réseau - ASS	ASS - Branche	ASS - Collecteur
Ouvrage	Violla	Violla
ASS - Ouvrage	Eaux pluviales	Eaux usées
Station d'épuration	Eaux usées	Gravitaire
Poste de refoulement	ASS - Nord	Ref / Surpresse
ASS - Exutoire	ASS - Regard	Eaux pluviales
Mieu naturel	Violla	Gravitaire
Puisard	EU	FDP
Branche	Regard	commune_carto-contour
ASS - Avenir	Regard borgne	batiment_bdp
Avakir	Regard grille	terran_de_sport
Avakir à grille	Regard Avakir	cimetiere
Grille		equipement_de_transport
		foret_publicque
		surface_hydrographique
		parcelle



Légende

— Réseau EU	Ouvrages	Avaloir
— Réseau EP	Dégriilleur	Avaloir à grille
— Réseau UN	Dessableur	Tampon/avaloir
- - - Réseau de refoulement EU	Station d'épuration	Rond borgne
- - - Réseau EU sous vide	Bassin de rétention	Carré borgne
- - - Réseau EU sous pression	Déversoir d'orage	Exutoire
- - - Réseau de refoulement EP	Poste de relevage	Boîte de Branchement
- - - Réseau EP sous vide	Regards	Vanne
- - - Réseau EP sous pression	Rond visitable	Ventouse
— Branchement EU	Carré visitable	Chasse
— Branchement EP	Grille carrée / rectangulaire	Vidange
— Branchement UN	Grille ronde	Débitmètre
— Réseau inconnu		Clapet
— Branchement inconnu		



DEPARTEMENT DE SEINE-ET-MARNE

CA FONTAINEBLEAU BARBIZON URY

SAINT-MARTIN-EN-BIERE

Plan N° : Echelle : 1:3 600


Cartographe: A.CHASSE Date: 31/01/2024

RESEAU D'ASSAINISSEMENT

Plan d'ensemble

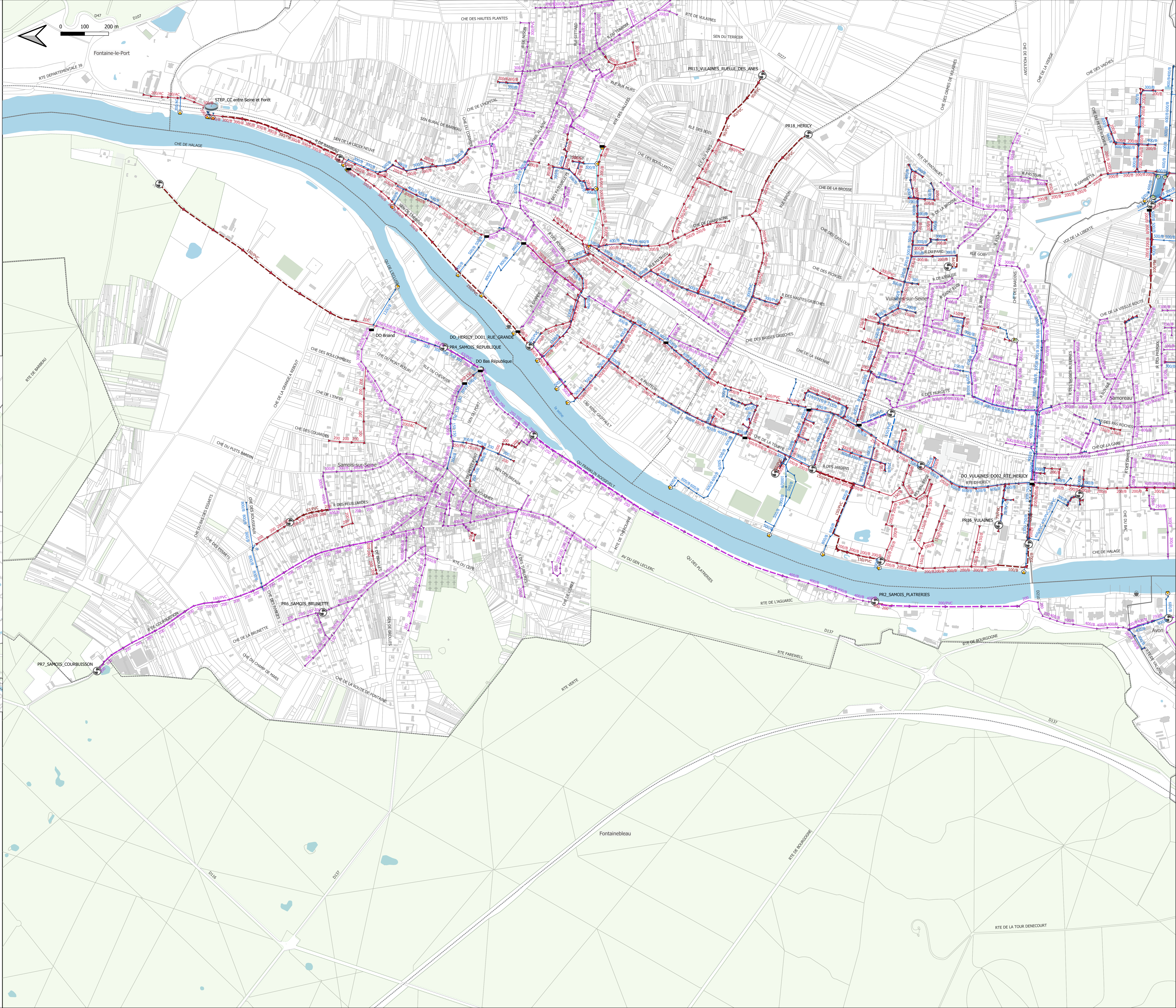
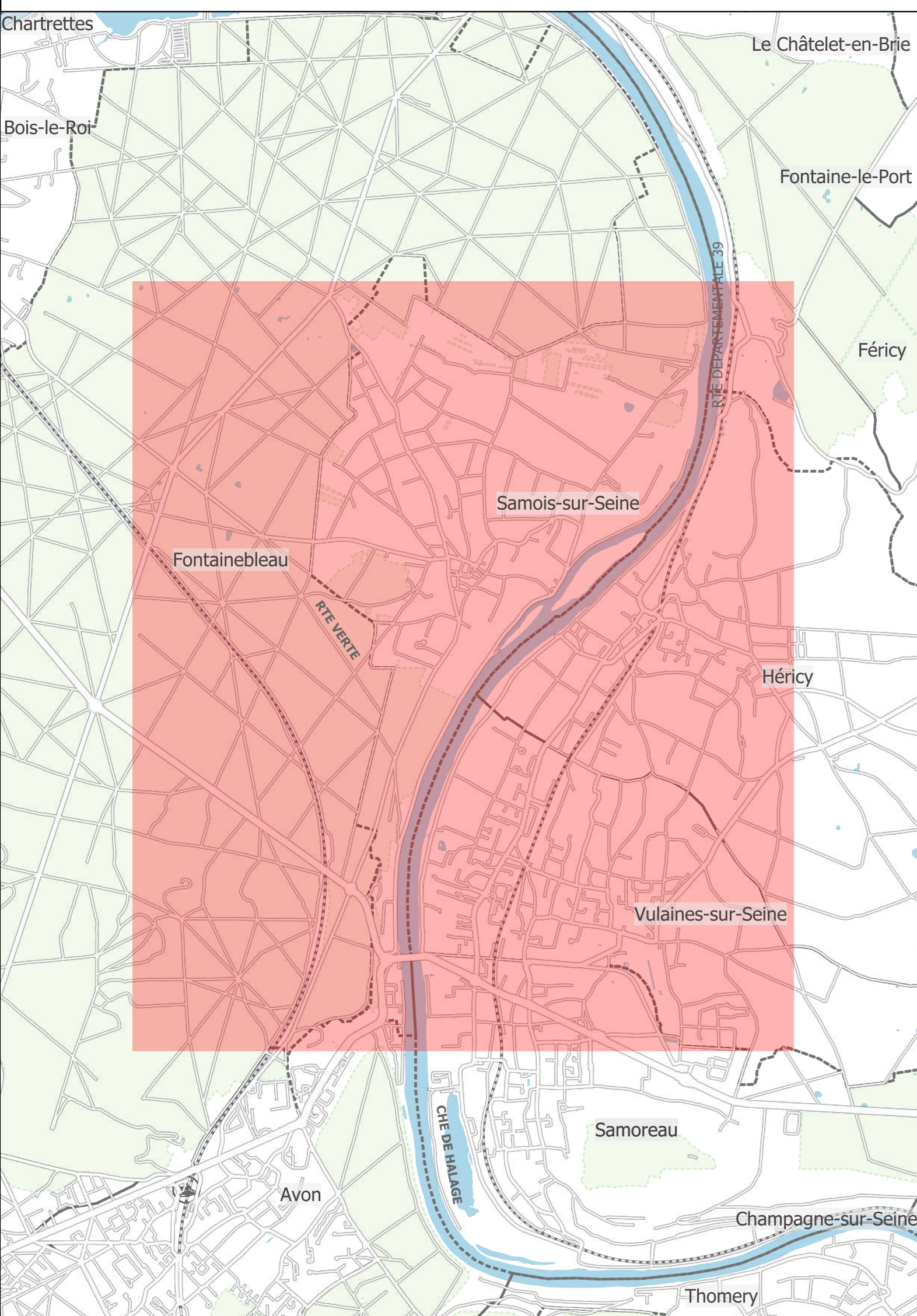
CPO Marne la Vallée

8, Boulevard Michael FARADAY
CS 30560
77716 SERRIS / MARNE LA VALLÉE CEDEX 4



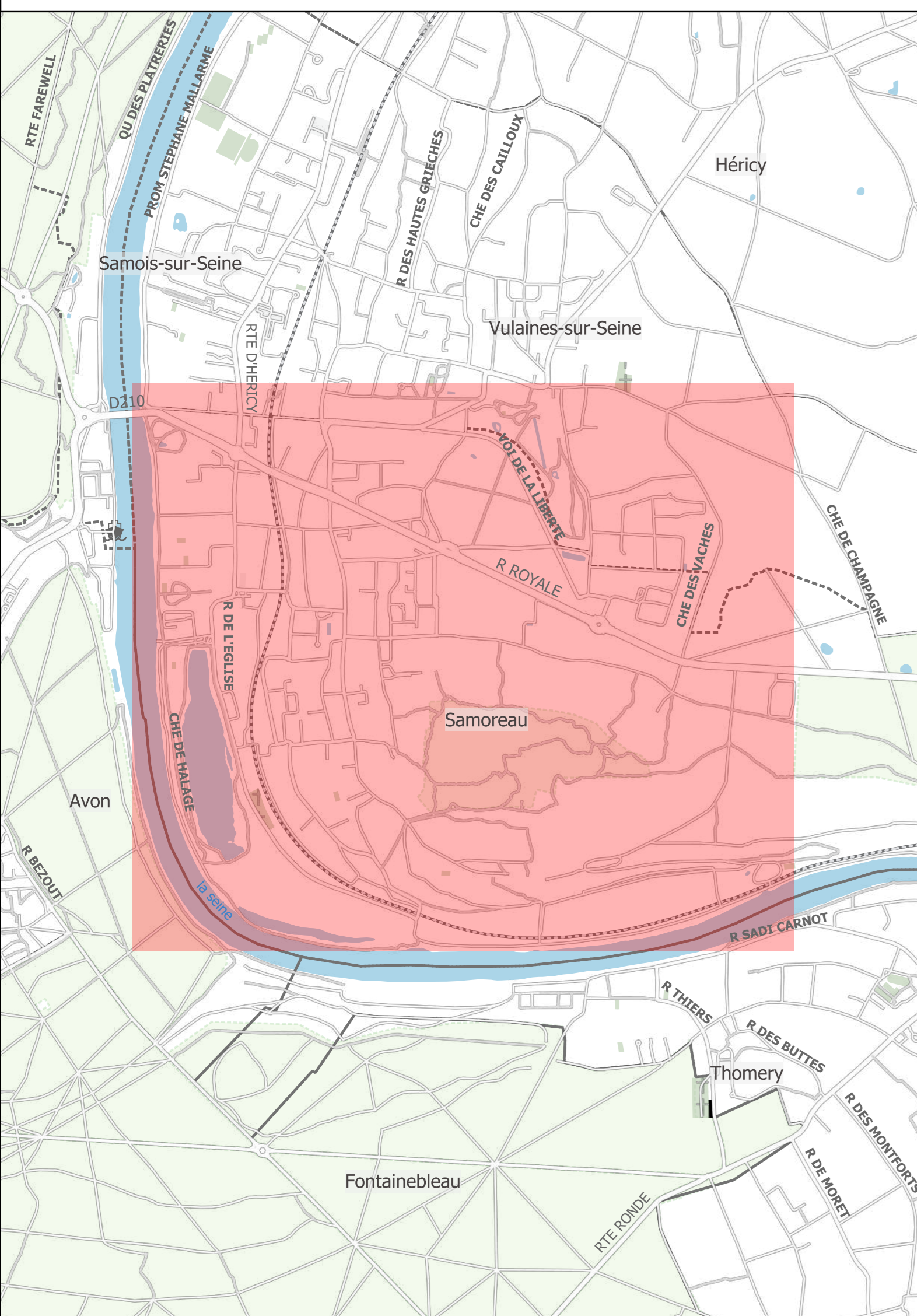
Légende

Réseau - ASS	ASS - Collecteur	tronçon_de_vois_ferree
Ouvrage	Vedette	Voie fermée principale / LCV
ASS - Ouvrage	Eaux usées	bâtiment_bdd
Station d'épuration	Gravitaire	polyline
Poste de relèvement	Raf / Surpressé	TROTTOIR
Poste de relèvement	Eaux pluviales	construction_lineaire
Claveuse d'orage	Gravitaire	Pont
Tête d'aqueduc	Raf / Surpressé / Si-vole	Tunnel
ASS - Exutoire	Hors Voies	construction_surfacique
Milieu naturel	Eaux pluviales	tronçon_hydrographique
	ASS - Surface hydraulique	HYDRO
	ASS - Canalisation abandonnée	PONT
FDP	Equipement abandonné	terrain_de_sport
commune_carto-contour	Equipement abandonné	coastline
toponymie_transport	Equipement abandonné	equipement_de_transport
Pont	Equipement abandonné	font_publicque
	Equipement abandonné	surface_hydrographique
	Equipement abandonné	parcelle



Légende

Réseau - ASS	ASS - Collecteur	batiment_bdp
Ouvrage	Vieille	polyline
ASS - Ouvrage	Eaux usées	TROTTOIR
Poste de refoulement	Gravitaire	construction_lineaire
Deversoir d'orage	Ref / Surpressé	Pont
Dessaboteur	Eaux pluviales	construction_surfaque
Tête d'aqueduc	Gravitaire	isocourb_hydrographique
ASS - Exutoire	Ref / Surpressé	polygone
Viola	Unitaire	HYDRO
Mieu naturel	Gravitaire	PONT
Bassin	Hors Vieille	terrain_de_sport
ASS - Regard	ASS - Oran	cimetiere
Viola	ASS - Surface hydraulique	equipement_de_transport
EU	ASS - Surface hydraulique	foret_public
Regard	ASS - Canalisatlon Fictive	surface_hydrographique
Regard	Canalisatlon fictive	parc
Regard Grille	ASS - Surface collecte	
Regard Avaloir	FDP	
UNI	commune_carbo-contour	
Regard	troncon_de_volee_ferree	
Hors Vieille	Vie fontaine principale / LGV	
Regard		



Réseau ASS COM_ASS_77412

Commune : **Saint-Germain-sur-École** C

Plan réseau 2000e - Paysage

Date édition : 29/01/2024

Légende

Réseau - ASS

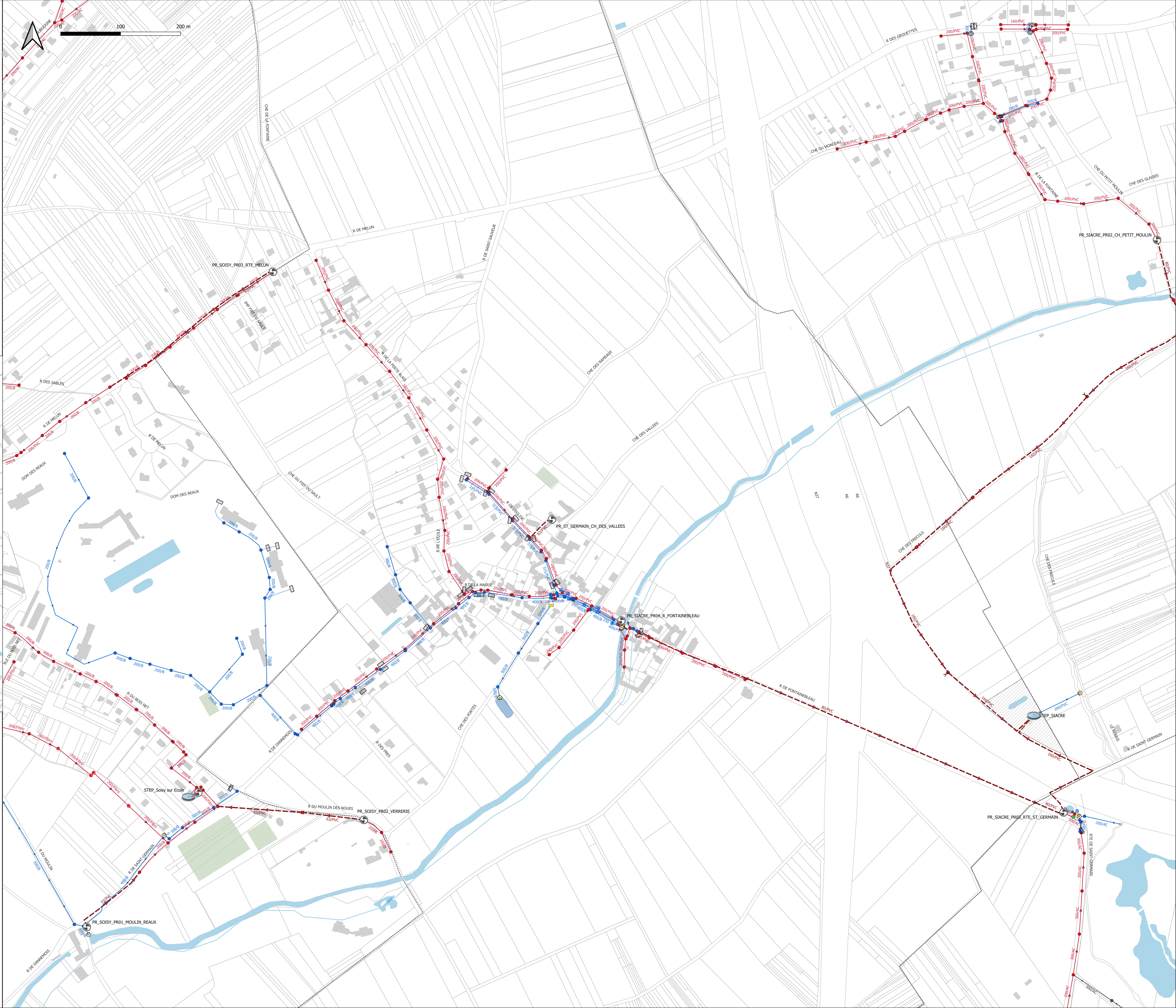
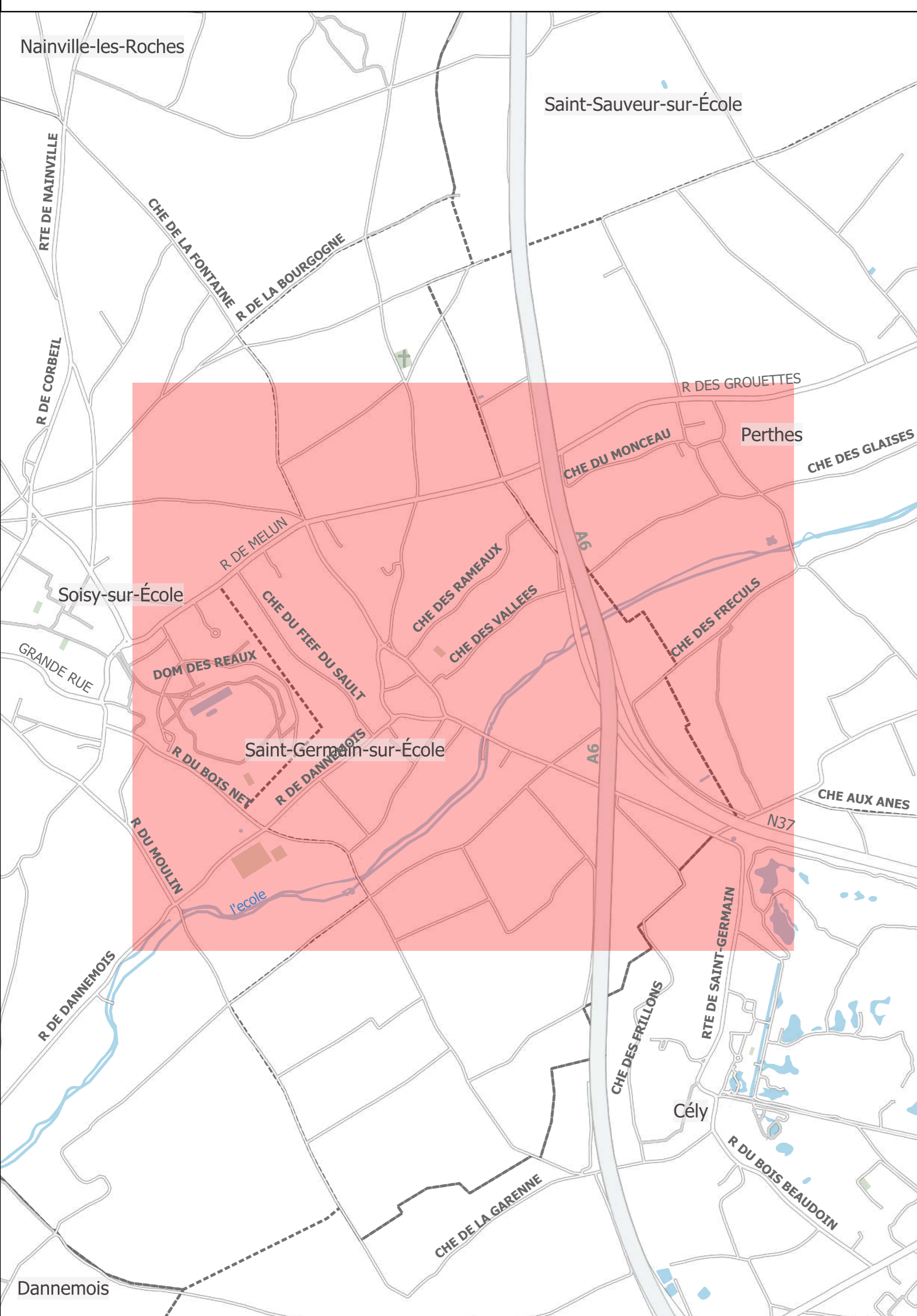
- ASS - Caniveau / collecteur EP
- ASS - Branche
- Veolia
- Eau usées
- Eau pluviales
- ASS - Nœud
- ASS - Regard
- Veolia
- EU
- Regard borgne
- EP
- Regard
- Regard borgne
- Regard avator
- Hors Veolia
- Regard
- ASS - Collecteur
- Veolia
- Eau usées
- Gravière
- Ruis / Surpressé
- Eau pluviales
- Gravière
- Hors Veolia
- Eau usées

Ouvrage

- Station d'épuration
- Poste de refoulement
- Dessabilleur
- Tête d'épandeur
- ASS - Emprise ouvrage
- Equipement
- Appareil de mesure
- Siphon
- Vane
- Ventouse
- ASS - Exutoire
- Mieux naturel
- Puits
- Branche
- ASS - Avaloir
- Avaloir
- Avaloir à grille
- Orte

ASS - Surface hydraulique

- ASS - Canalisation Fictive
- Canalisation fictive
- ASS - Surface collective
- FDP
- commune_carto-contour
- bâtiment_bdp
- construction_lineaire
- Pont
- construction_surfacique
- troncon_hydrographique
- terrain_de_sport
- équipement_de_transport
- surface_hydrographique
- parcelle



Réseau ASS COM_ASS_77435

Commune : Saint-Sauveur-sur-École **C**

Plan réseau 3000e - Paysage

Date édition : 29/01/2024

Légende

Réseau - ASS

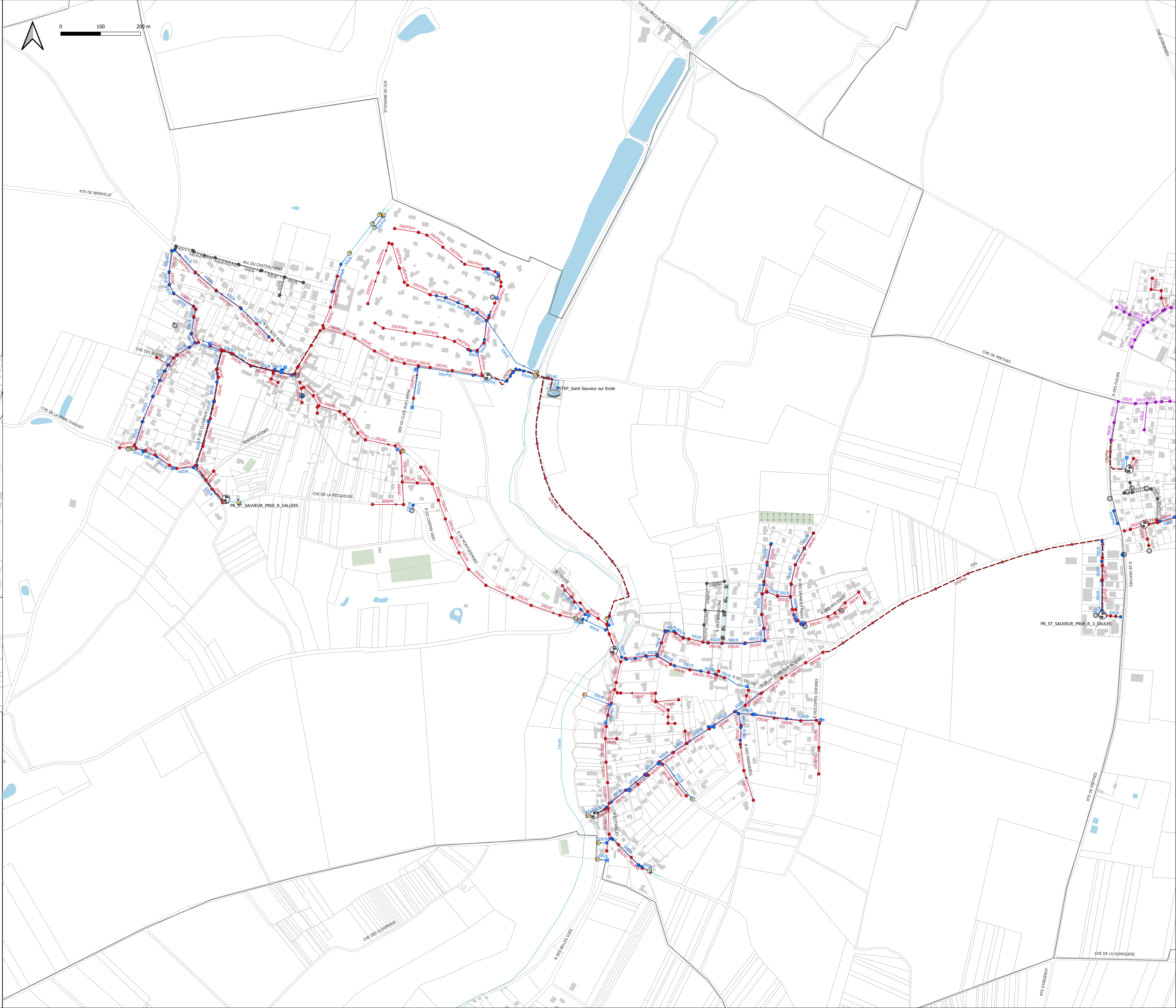
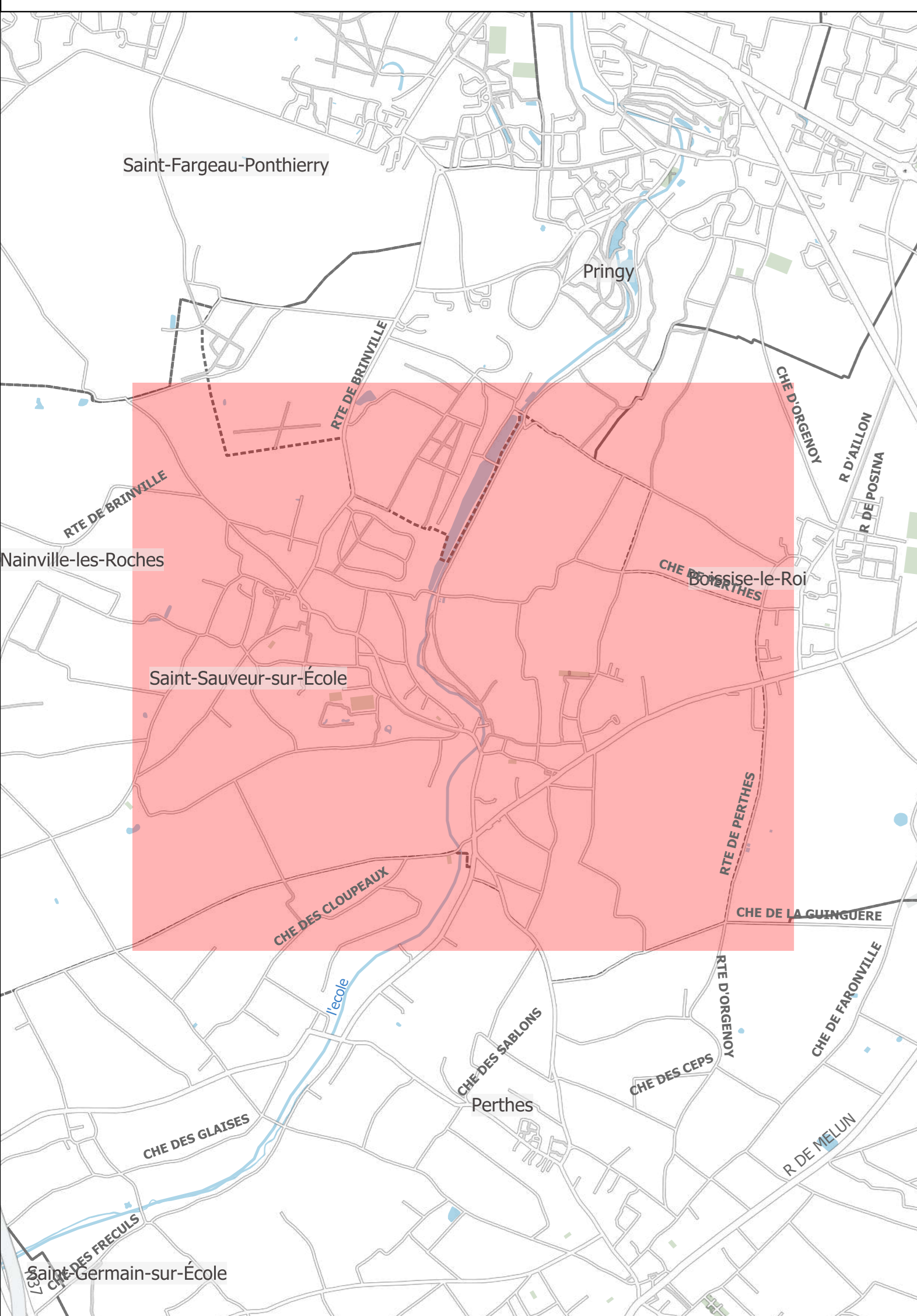
- ASS - Collecteur
- Voie
- Eaux usées
- Gravitaire
- Raf / Surpressé
- Eaux pluviales
- Gravitaire
- Unitaire
- Gravitaire
- Hors Voie
- Eaux usées
- Eaux pluviales
- ASS - Surface hydraulique
- Voie
- EU
- Régard
- Avis
- EP
- Régard
- Régard Grille
- Régard Avaloir
- UNI
- Régard
- Hors Voie
- Régard
- Régard Grille
- Régard Avaloir

Ouvrage

- Station d'épuration
- Poste de refoulement
- Tête d'aqueduc
- ASS - Emprise ouvrage
- ASS - Exutoire
- Mieu naturel
- Puisard
- ASS - Regard
- Voie
- EU
- Régard
- Avis
- EP
- Régard
- Régard Grille
- Régard Avaloir
- UNI
- Régard
- Hors Voie
- Régard
- Régard Grille
- Régard Avaloir

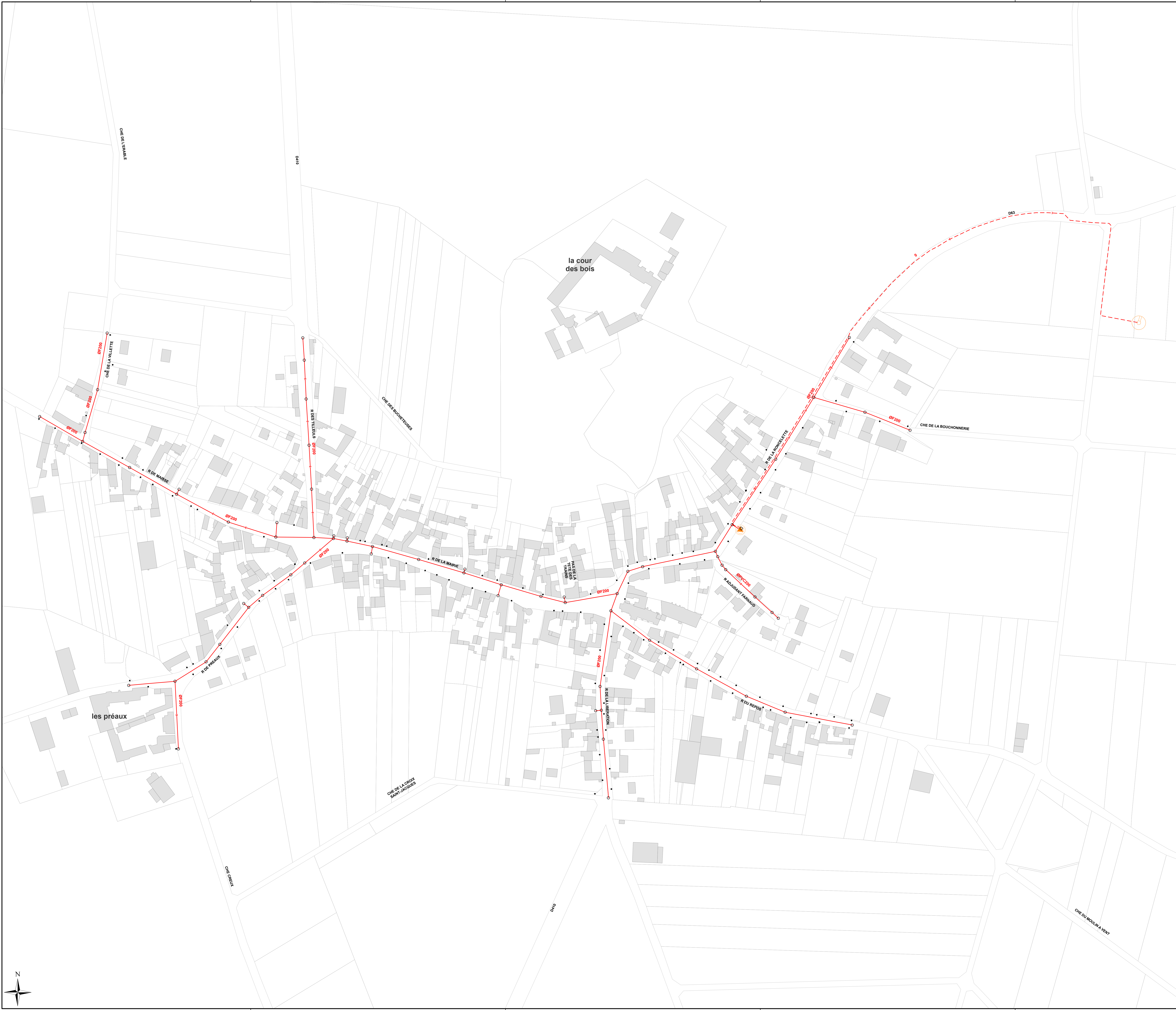
Construction

- bâtiment_bdd
- construction_lineaire
- Pont
- troucn_hydrographique
- terrain_de_sport
- cimetiere
- equipement_de_transport
- surface_hydrographique
- parcelle



Légende

— Réseau EU	Ouvrages	Avaloir
— Réseau EP	Dessableur	Avaloir à grille
— Réseau UN	Station d'épuration	Tampon/avaloir
- - - Réseau de refoulement EU	Bassin de rétention	Rond borgne
- - - Réseau EU sous vide	Déversoir d'orage	Carré borgne
- - - Réseau EU sous pression	Poste de relevage	Exutoire
- - - Réseau de refoulement EP	Boîte de Branchement	Vanne
- - - Réseau EP sous vide	Ventouse	Chasse
- - - Réseau EP sous pression	Rond visitable	Vidange
— Branchement EU	Carré visitable	Débitmètre
— Branchement EP	Grille carrée / rectangulaire	Clapet
— Branchement UN	Grille ronde	
— Branchement inconnu		



DEPARTEMENT DE SEINE-ET-MARNE

CA FONTAINEBLEAU BARBIZON URY

TOUSSON

Plan N° : Echelle : 1:1 200

Cartographe : A.CHASSE Date : 31/01/2024

RESEAUX D'ASSAINISSEMENT

CPO Marne la Vallée

8, Boulevard Michael FARADAY
CS 30560
77716 SERRIS / MARNE LA VALLÉE CEDEX 4

Légende

— Réseau EU	Dégrièvement	Avaloir
— Réseau EP	Dessableur	Avaloir à grille
— Réseau UN	Station d'épuration	Tampon/avaloir
- - - Réseau de refoulement EU	Bassin de rétention	Rond borgne
- - - Réseau EU sous vide	Déversoir d'orage	Carré borgne
- - - Réseau EU sous pression	Poste de relevage	Exutoire
- - - Réseau de refoulement EP	Boîte de Branchement	Ventouse
- - - Réseau EP sous vide	Rond visitable	Chasse
- - - Réseau EP sous pression	Carré visitable	Vidange
— Branchement EU	Grille carrée / rectangulaire	Débitmètre
— Branchement EP	Grille ronde	Clapet
— Branchement UN		
— Réseau inconnu		
— Branchement inconnu		



DEPARTEMENT DE SEINE-ET-MARNE

CA FONTAINEBLEAU BARBIZON URY

URY

Plan N° : Echelle : 1:1 500

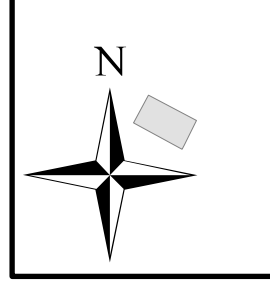
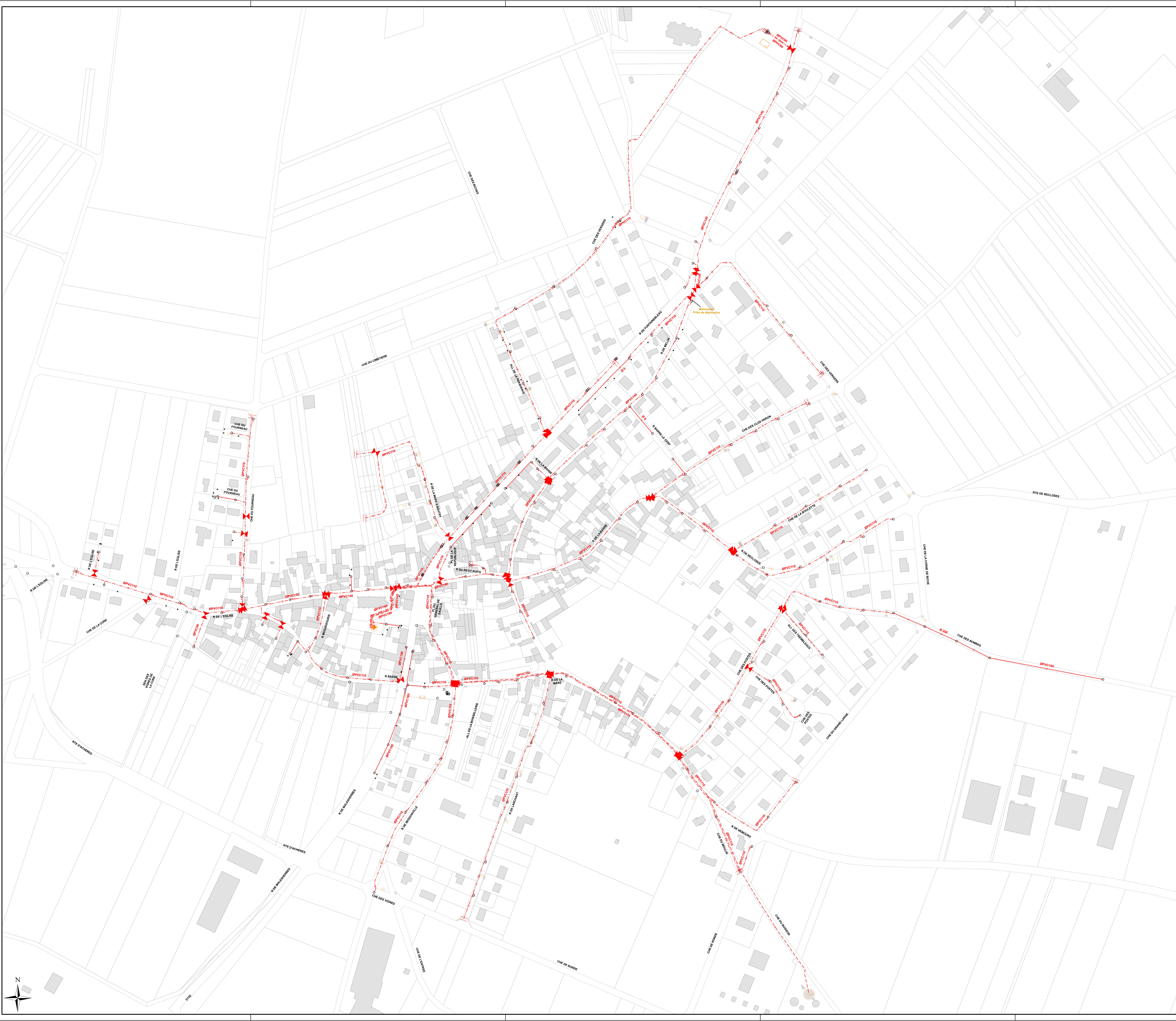
Cartographe A.CHASSE Date: 31/01/2024

RESEAUX D'ASSAINISSEMENT

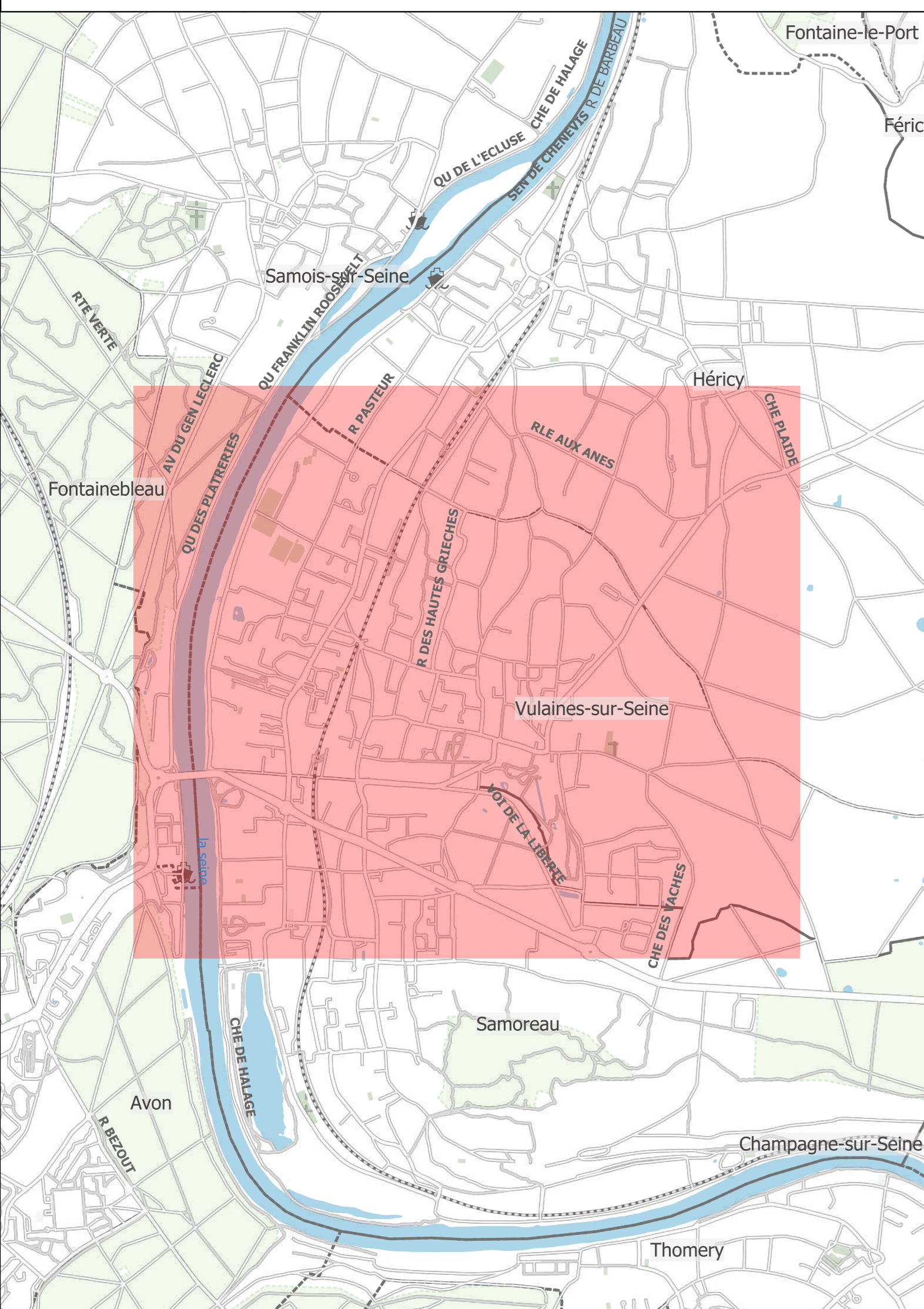
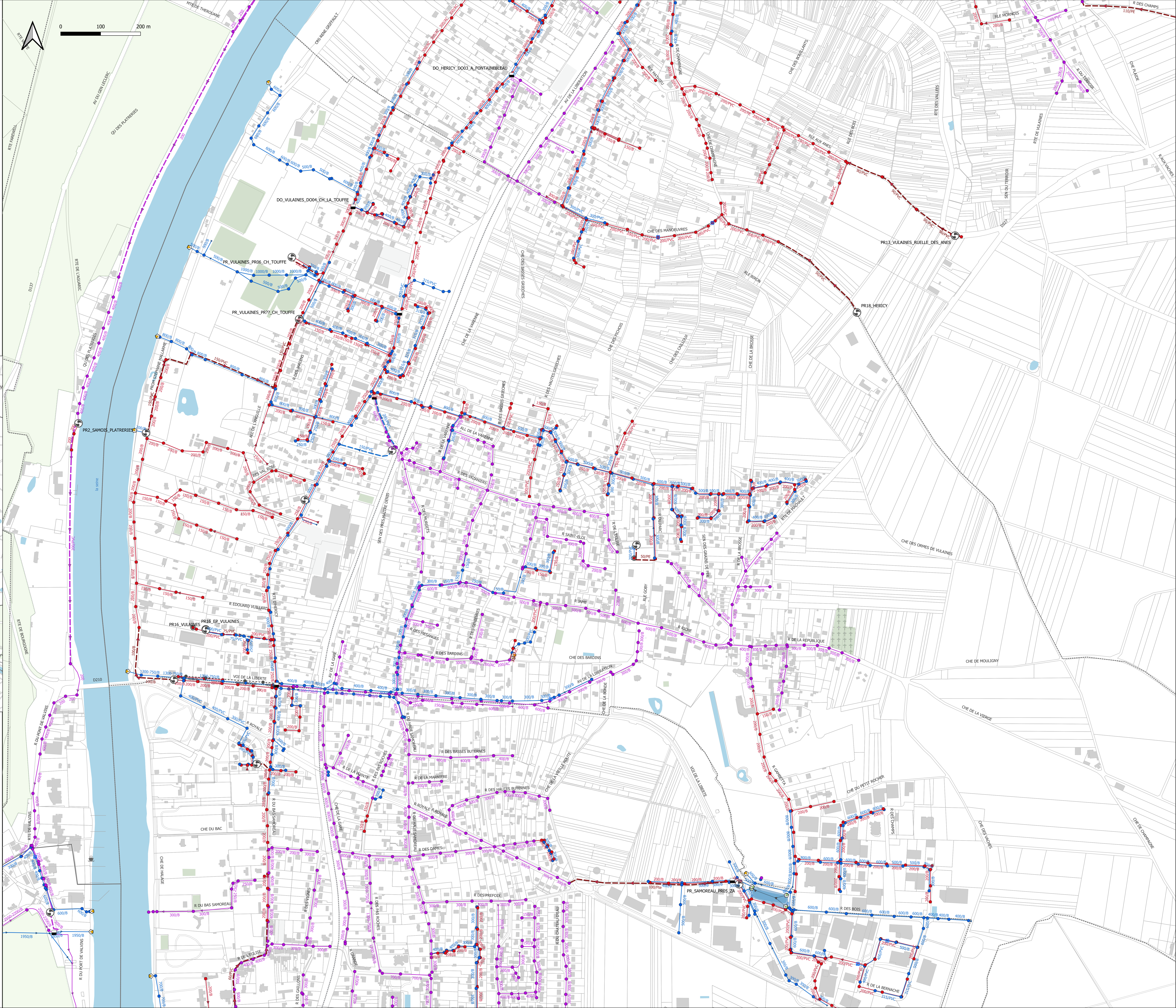
Plan d'ensemble

CPO Marne la Vallée

8, Boulevard MICHAEL FARADAY
CS 30560
77716 SERRIS / MARNE LA VALLÉE CEDEX 4

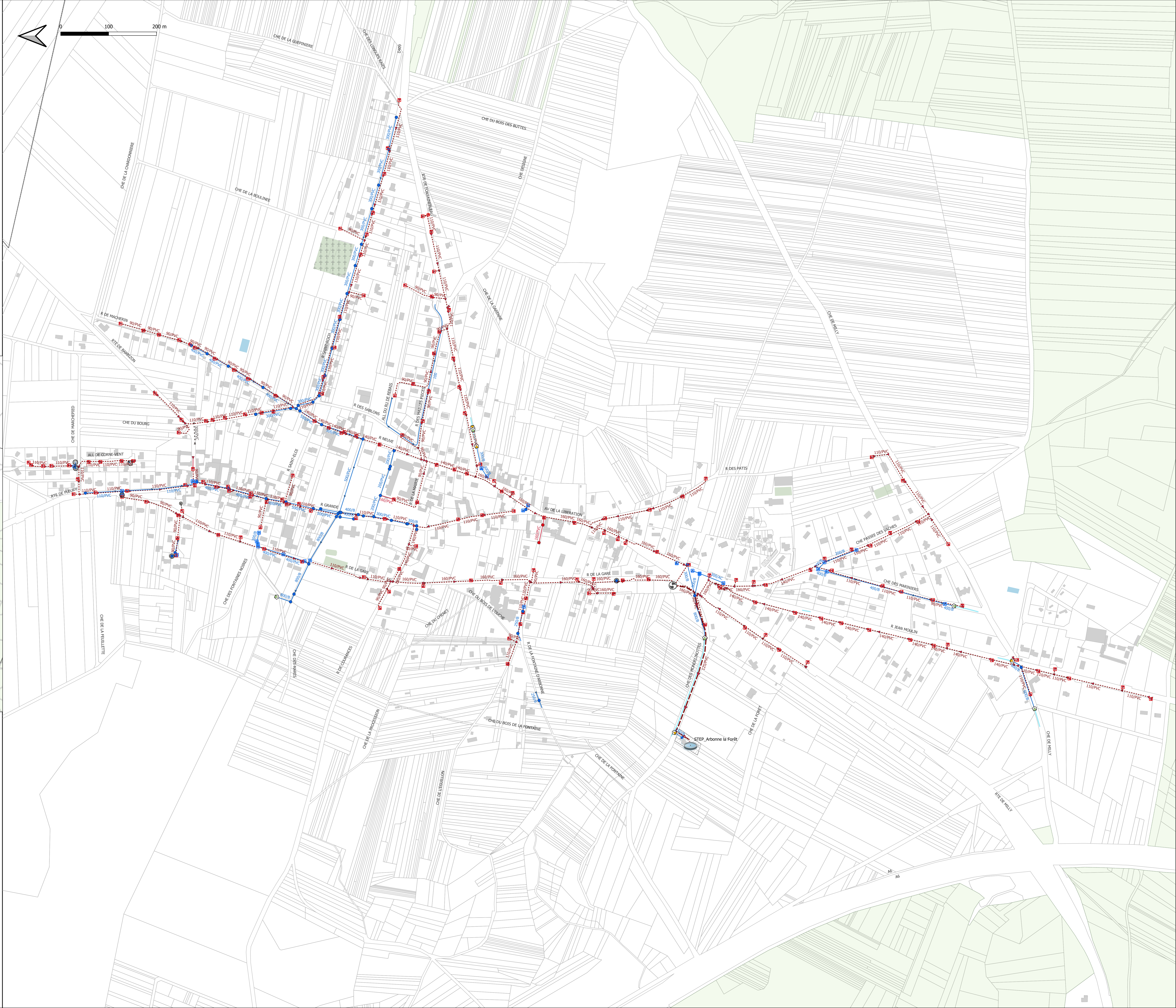
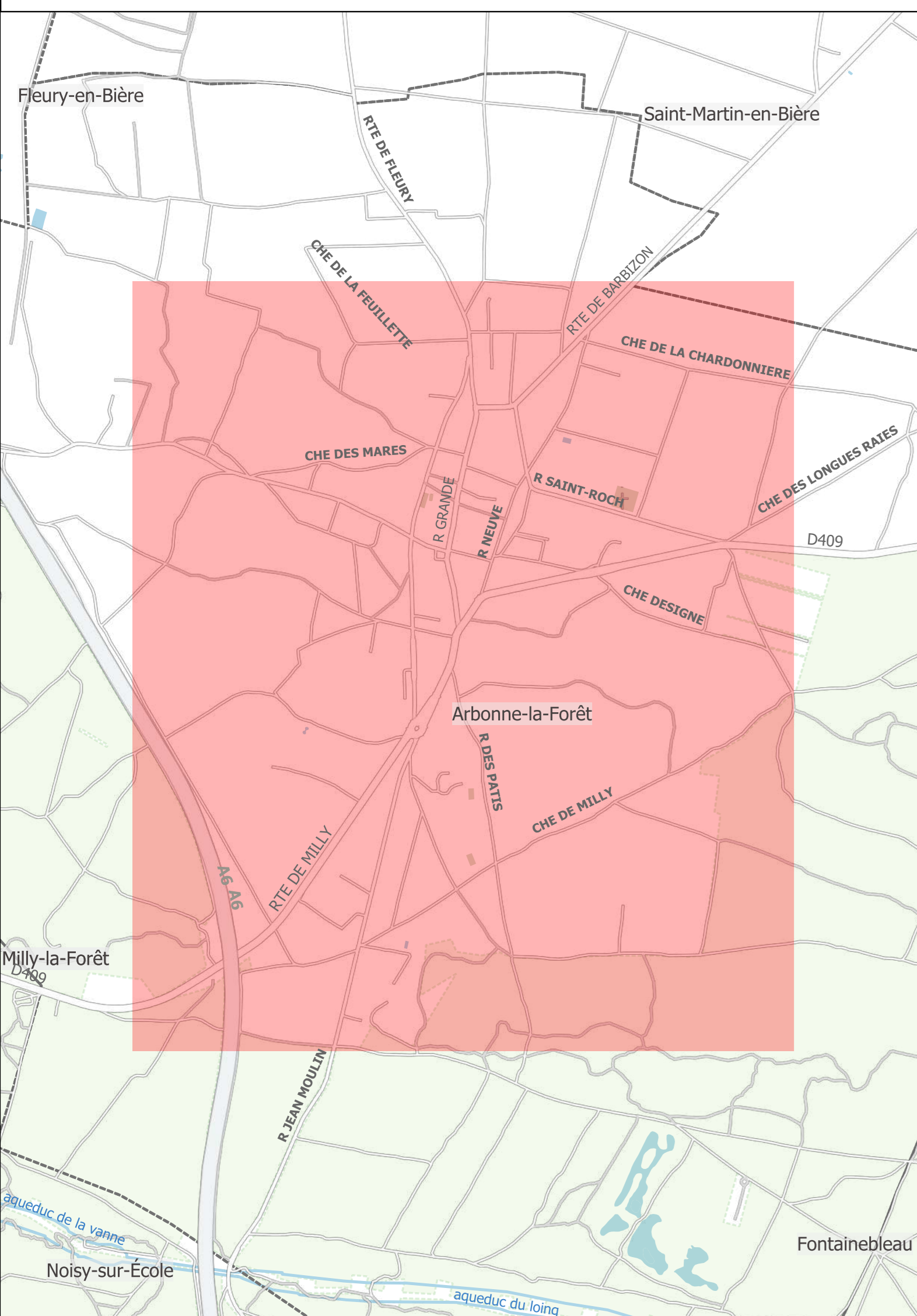


- Légende**
- Réseau - ASS**
- ASS - Collecteur
 - Vieille
 - Eaux usées
 - Gravitaire
 - Raf / Surpressé
 - Eaux pluviales
 - Gravitaire
 - Raf / Surpressé
 - Unitaire
 - Gravitaire
 - Raf / Surpressé / Si-visé
 - Eaux pluviales
 - ASS - Surface hydraulique
 - ASS - Canalisations Fictives
 - Canalisation fictive
 - ASS - Surface collecte
 - ASS - Canalisations abandonnées
 - FDP
 - commune_courtois
 - toponymie_transport
 - Unité
 - Port
 - troncon_de_voie_ferree
 - Voie ferree principale / LGV
- Ouvrage**
- Poste de refoulement
 - Poste de relèvement
 - Deversoir d'orage
 - Tête d'aqueduc
 - ASS - Exutoire
 - Mieux naturel
 - Puisard
 - Bassin
 - ASS - Regard
 - Voie
 - EU
 - Regard
 - Regard borgne
 - EP
 - Regard
 - Regard Grille
 - Regard Avator
 - Unité
 - Regard
 - Hors Vieilles
 - Regard
- Construction**
- batiment_bdd
 - polyline
 - TROTTOIR
 - construction_lineaire
 - Pont
 - Tunnel
 - construction_surfacique
 - troncon_hydrographique
- Hydro**
- HYDRO
 - PONT
 - terrain_de_sport
 - cimetiere
 - equipement_de_transport
 - font_public
 - surface_hydrographique
 - parcelle



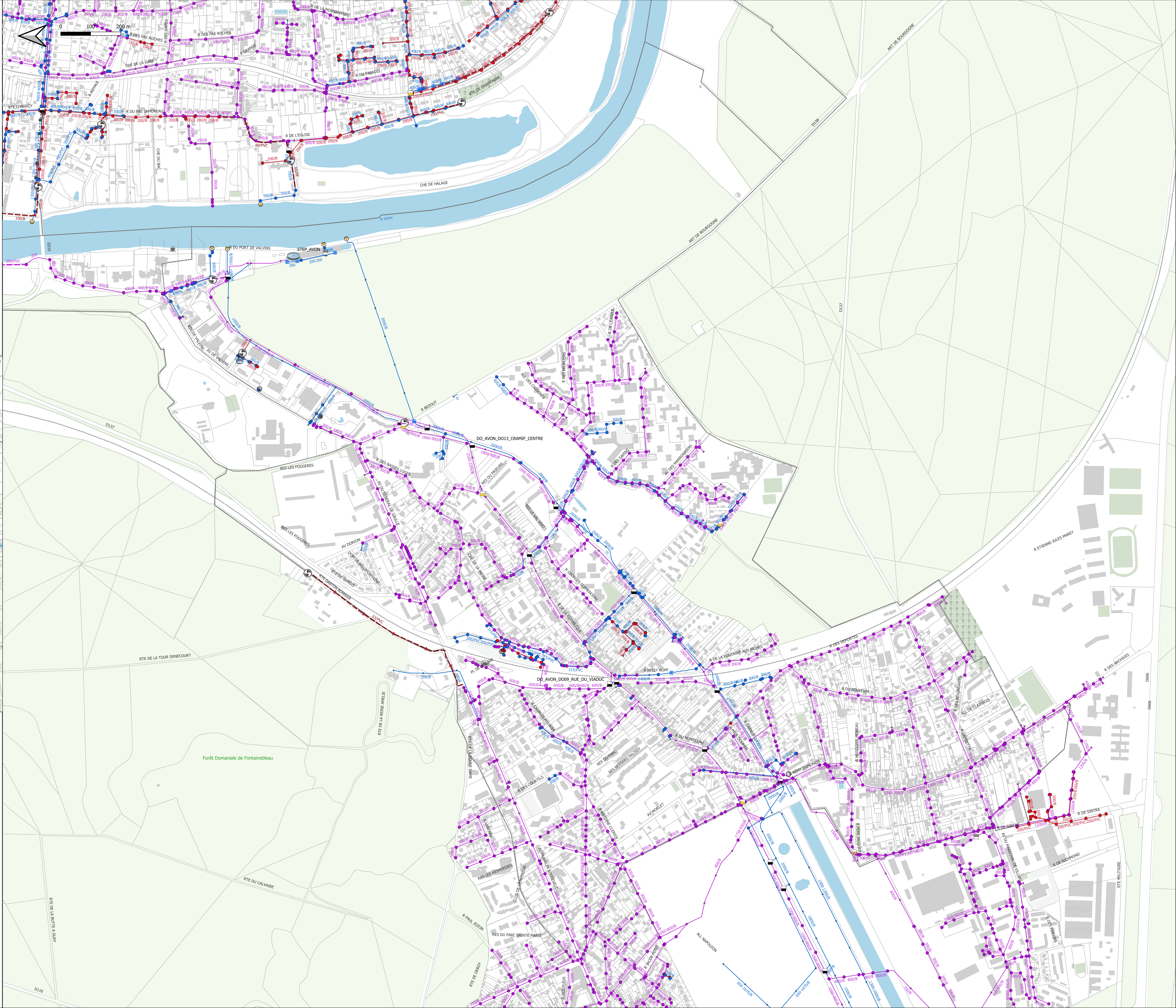
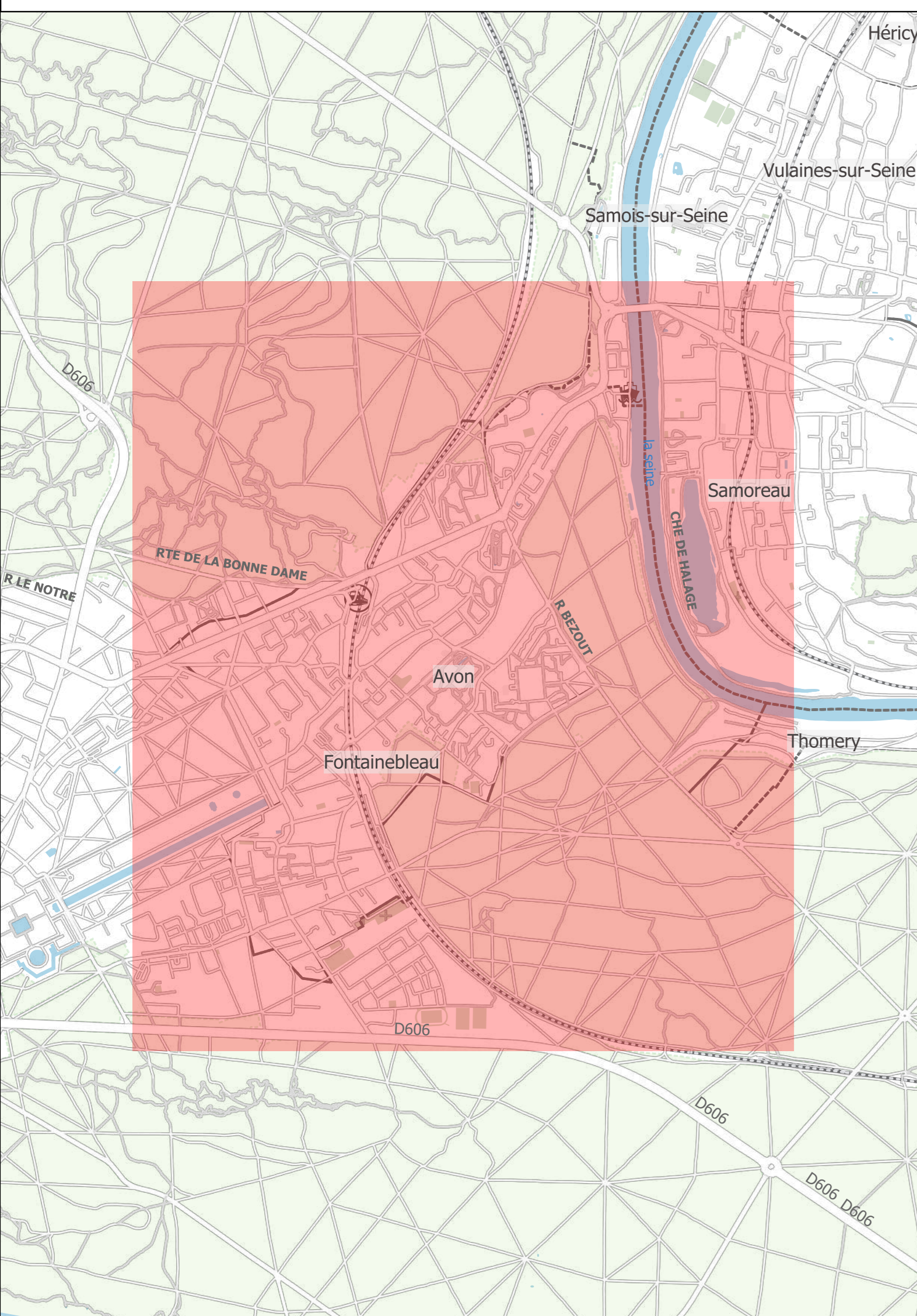
Légende

Réseau - ASS	ASS - Collecteur	terrain_de_sport
Ouvrage	Voie	cimetiere
ASS - Ouvrage	Gravitaire	equipement_de_transport
Station d'épuration	Raf / Surpresse	foret_public
Poste de refoulement	Ss-vido	surface_hydrographique
Tête d'aqueduc	Eaux pluviales	parcelle
ASS - Emprise ouvrage	Gravitaire	
ASS - Exutoire	Hors Voie	
Mieu naturel	Eaux usées	
Puisard	Eaux usées	
ASS - Regard	ASS - Surface hydraulique	
Voie		
EU		
Regard		
Regard borgne		
Regard de transfert		
Axe		
Regard		
Regard Grille		
Regard Avator		
Hors Voie		
Regard borgne		
	FDP	
	communa_cello-contour	
	batiment_bdp	
	construction_lineaire	
	Pont	



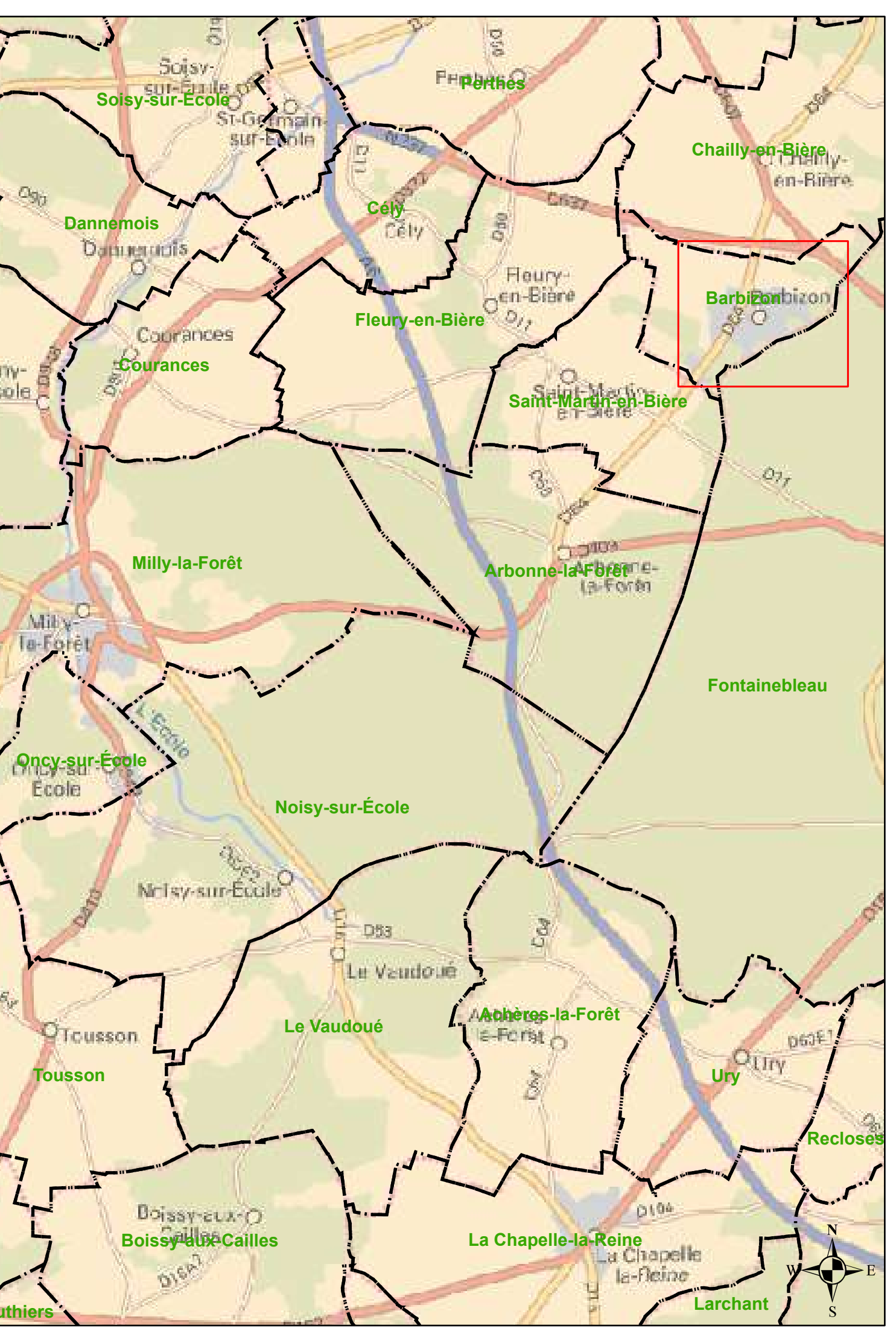
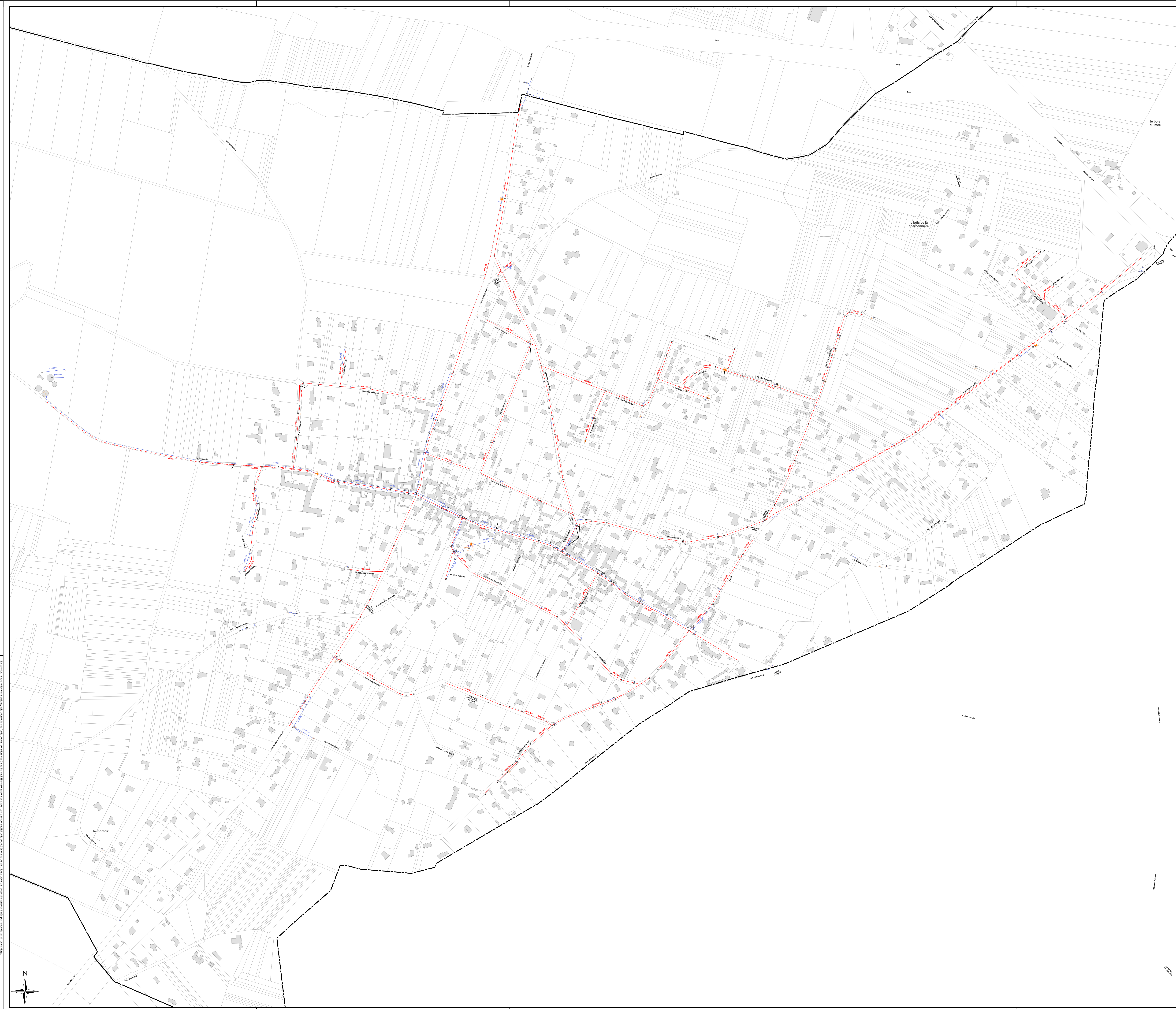
Légende

Réseau - ASS	ASS - Collecteur	batiment_bdp
Ouvrage	Vieille	polyline
ASS - Ouvrage	Eaux usées	TROTTOIR
Station d'épuration	Gravitaire	construction_lineaire
Ref / Surpressé	Eaux pluviales	Colère
Poste de relèvement	Gravitaire	construction_surface
Poste de relèvement	Unitaire	tracem_hydrographique
Déversoir d'orage	Gravitaire	polygone
Dessaboteur	Ref / Surpressé / Si-vidé	HYDRQ
Séparateur Hydrocarbure	Hors Vieille	PONT
ASS - Exutoire	Eaux pluviales	terran_de_sport
Mixeur retour	ASS - Chan	cimetiere
Puisard	ASS - Canalisation Fictive	equipement_de_transport
ASS - Canalisation Fictive	Canalisation fictive	foret_publicque
ASS - Regard	Vieille	surface_hydrographique
EU	FDP	parcelle
Regard	commune_carte-contour	
EP	toponymie_transport	
Regard Grille	Care voyageurs et fat	
Regard Avaloir	Port	
Unité	troncon_de_vieille_ferree	
Regard	Vieille fermée principale / LGV	
Regard Grille		
Regard Avaloir		
Hors Vieille		
Regard		



Légende

— Réseau EU	Ouvrages	Avaloir
— Réseau EP	Dessableur	Avaloir à grille
— Réseau UN	Station d'épuration	Tampon/avaloir
- - - Réseau de refoulement EU	Bassin de rétention	Rond borgne
- - - Réseau EU sous vide	Déversoir d'orage	Carré borgne
- - - Réseau EU sous pression	Poste de relevage	Exutoire
- - - Réseau de refoulement EP	Boîte de Branchement	Vanne
- - - Réseau EP sous vide	Ventouse	Chasse
- - - Réseau EP sous pression	Rond visitable	Vidange
— Branchement EU	Carré visitable	Débitmètre
— Branchement EP	Grille carrée / rectangulaire	Clapet
— Branchement UN	Grille ronde	
— Réseau inconnu		
— Branchement inconnu		



DEPARTEMENT DE SEINE-ET-MARNE

CA FONTAINEBLEAU BARBIZON URY

BARBIZON

Plan N° : Echelle : 1:2 700

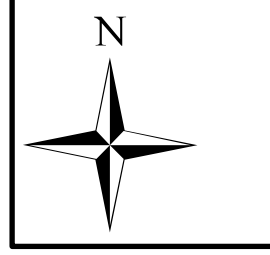
Cartographe A.CHASSE Date: 31/01/2024

RESEAUX D'ASSAINISSEMENT

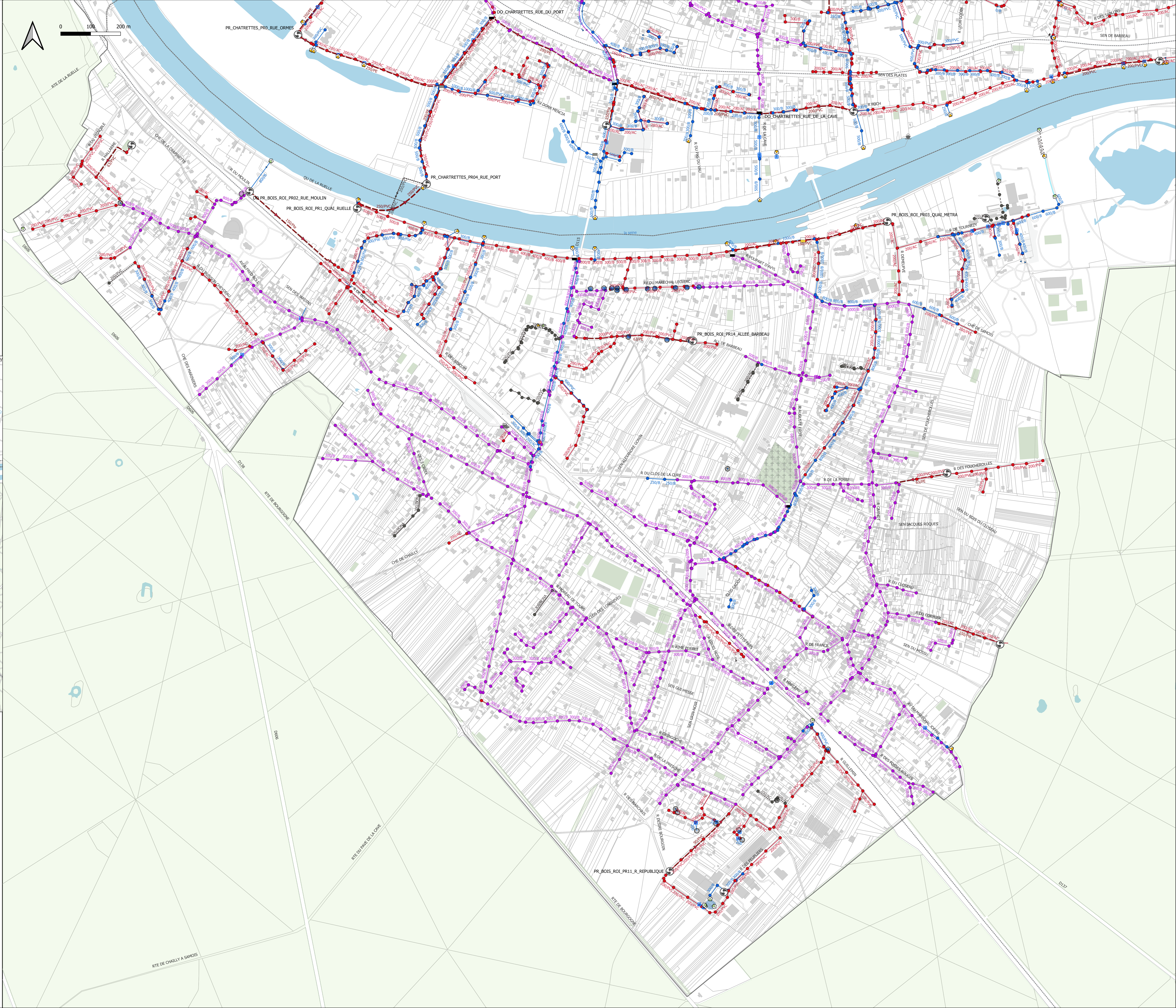
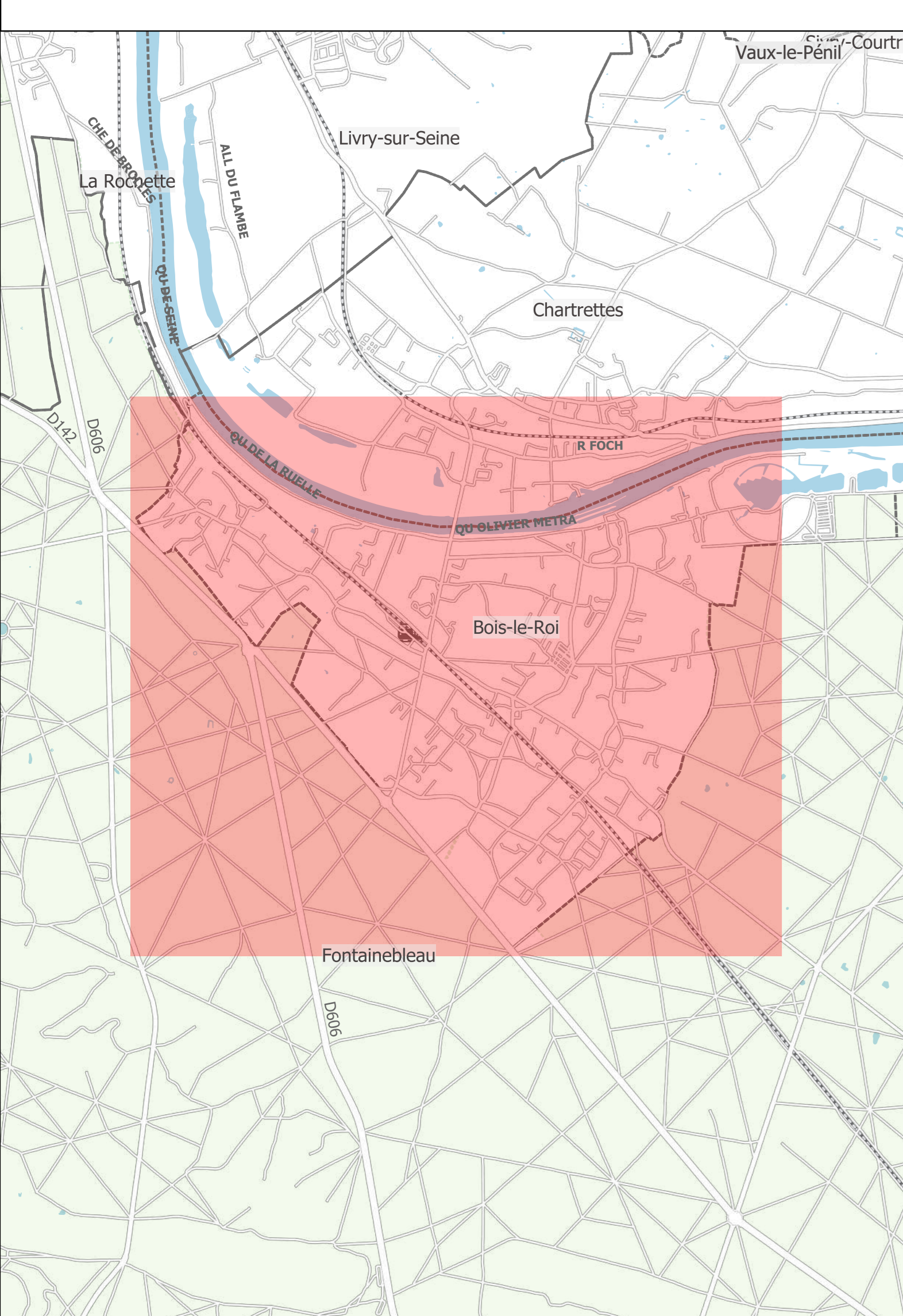
Plan d'ensemble

CPO Marne la Vallée

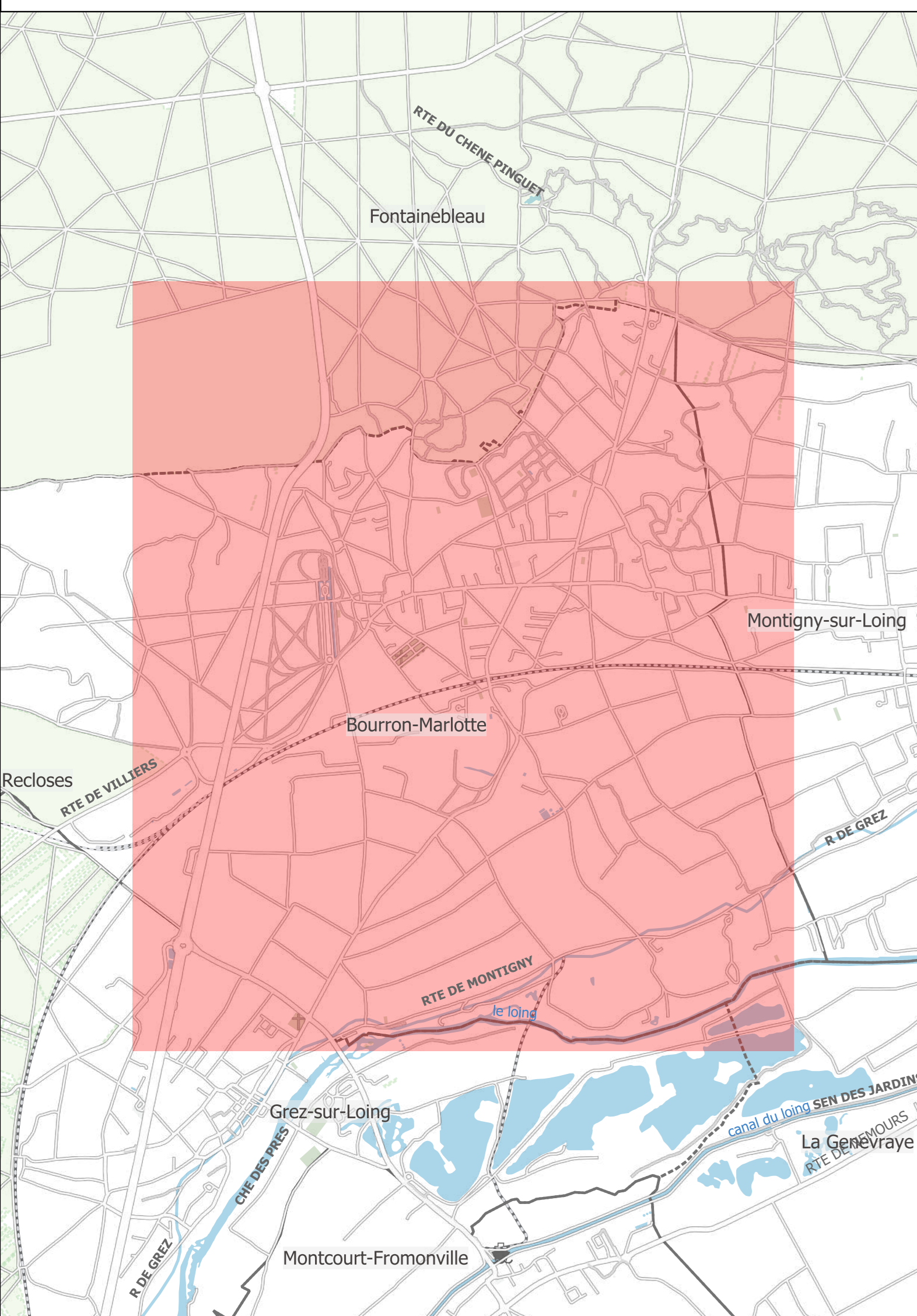
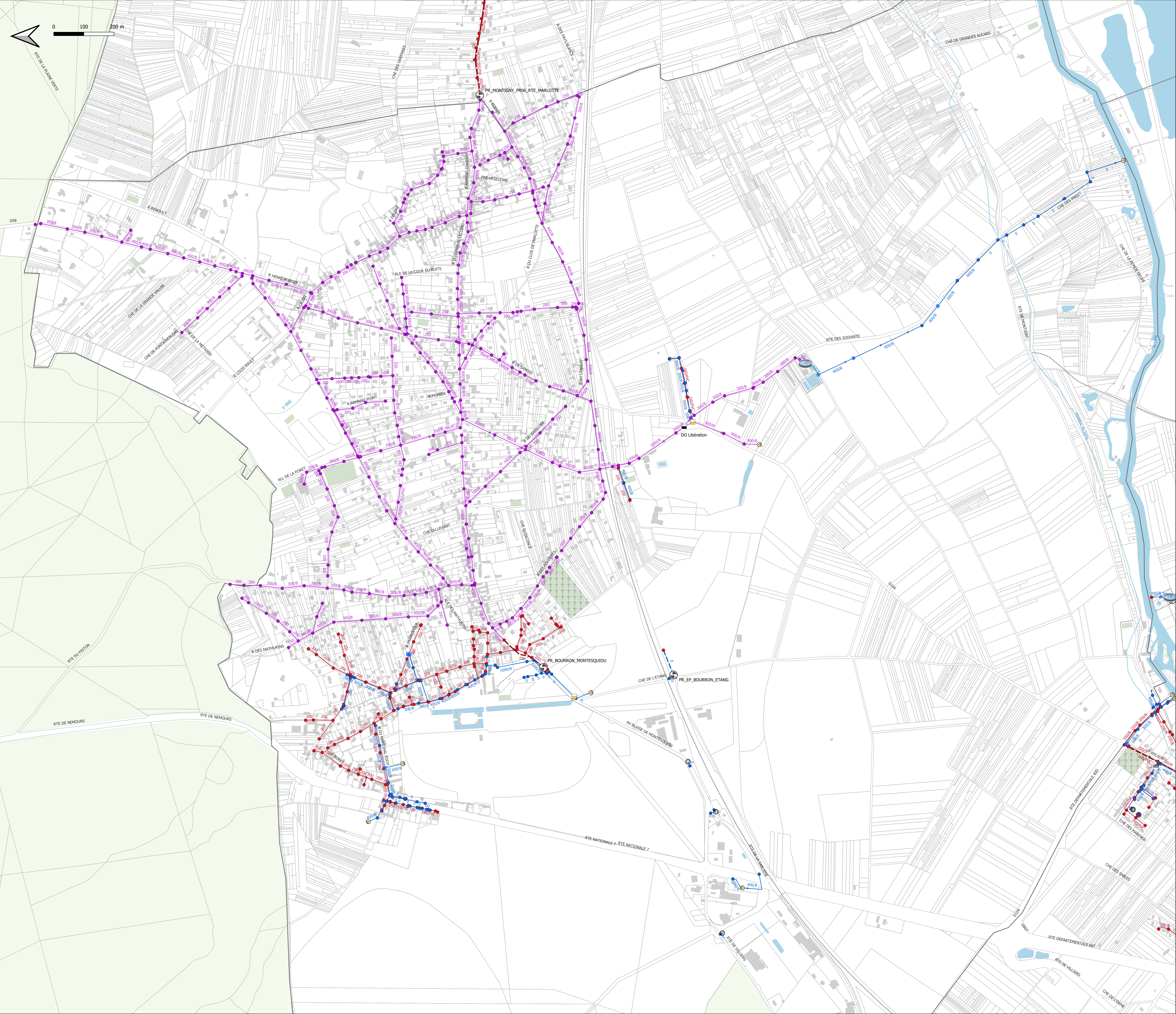
8, Boulevard MICHAEL FARADAY
CS 30560
77716 SERRIS / MARNE LA VALLÉE CEDEX 4



- Légende**
- | | | |
|-------------------------|---------------------------|-------------------------|
| Réseau - ASS | ASS - Collecteur | polyline |
| Ouvrage | Vieille | TROTTOIR |
| ASS - Ouvrage | Eaux usées | construction_lineaire |
| Poste de refoulement | Gravitaire | Pont |
| Poste de relèvement | Eaux pluviales | construction_surfacique |
| Déversoir d'orage | Gravitaire | tronccon_hydro |
| Dessaboteur | Unitaire | polygone |
| Séparateur Hydrocarbure | Gravitaire | HYDRO |
| Tête d'épandage | Hors Vaudia | PONT |
| ASS - Exutoire | Eaux usées | terrasse_sport |
| Mieux naturel | Eaux pluviales | emprise |
| Puisard | Unitaire | equipement_de_transport |
| ASS - Regard | ASS - Surface hydraulique | forêt_publicque |
| Voie | ASS - Surface collecte | surface_hydrographique |
| EU | communite_ratio-courour | parcelle |
| Regard borgne | toponymie_transport | |
| EP | Gare voyageurs uniquement | |
| Regard | Port | |
| Regard borgne | | |
| Regard grille | | |
| Regard Avalar | | |
| Unité | | |
| Regard | | |
| Regard grille | | |
| Hors Vaudia | | |
| Regard | | |
| Regard grille | | |
| Regard Avalar | | |

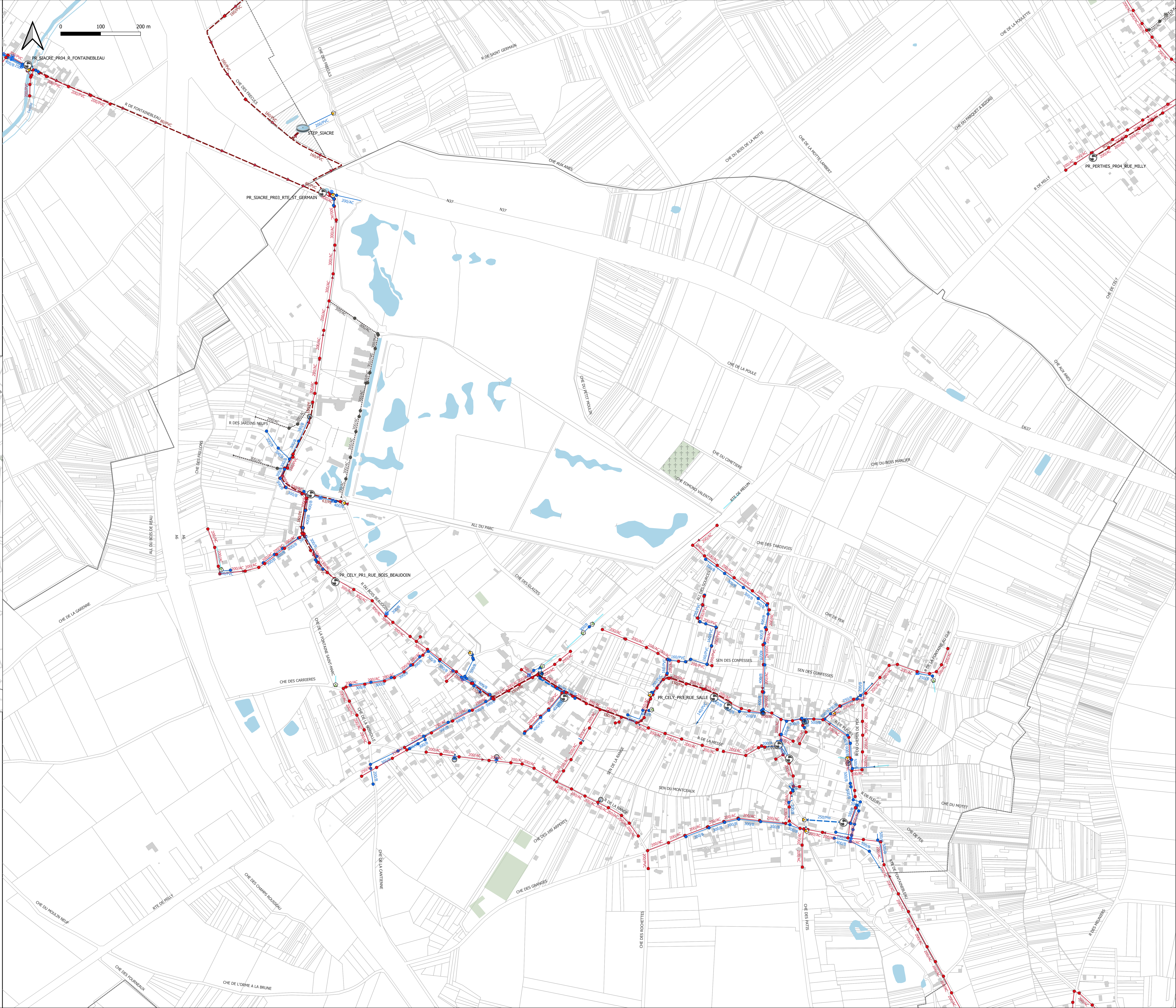
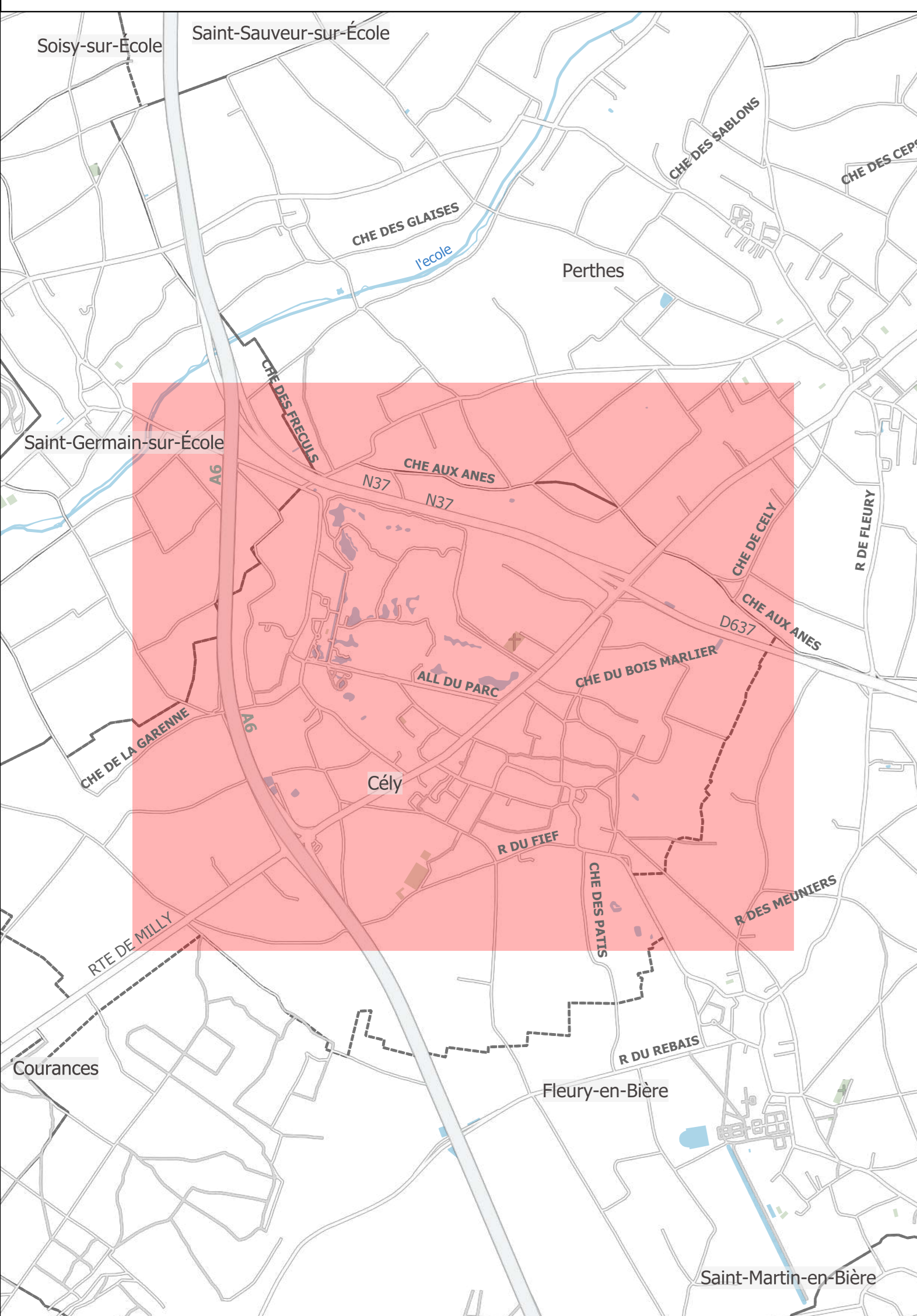


- Légende**
- | | | |
|-----------------------|-----------------------------|-------------------------|
| Réseau - ASS | ASS - Collecteur | construction_lineaire |
| Ouvrage | Volta | Pont |
| ASS - Ouvrage | Eaux usées | construction_surface |
| Station d'épuration | Cravataire | traccon_hydrographique |
| Poste de refoulement | Raf / Surpressé | terrain_de_sport |
| Deversoir d'orage | Eaux pluviales | cimetiere |
| Dessableur | Cravataire | equipement_de_transport |
| ASS - Emprise ouvrage | Raf / Surpressé | Unitaire |
| ASS - Exutoire | Cravataire | foret_publicue |
| Mieu naturel | Dépollu | surface_hydrographique |
| Puisard | FDP | parcelle |
| Volta | communa_circo-contour | |
| Regard | troncon_de_vole_ferme | |
| EP | Vole_ferme_principale / LOV | |
| Regard | Auto | |
| Regard bonnie | batiment_bdp | |
| Regard Grille | | |
| Regard Avalar | | |
| UNI | | |
| Regard | | |



Légende

Réseau - ASS	ASS - Collecteur	construction_lineaire
Ouvrage	Vestia	Pont
ASS - Ouvrage	Eaux usées	Tunnel
Station d'épuration	Gravitaire	construction_surfacique
Poste de relèvement	Ref / Surpressé	tracou_hydrographique
Poste de relèvement	Eaux pluviales	terrain_de_sport
Tête d'aqueduc	Gravitaire	cimetiere
ASS - Emprise ouvrage	Ref / Surpressé	equipement_de_transport
ASS - Exutoire	Hors Voie	surface_hydrographique
Milieu naturel	ASS - Canalisatoin Fictive	parcelle
ASS - Regard	Canalisatoin Active	
Voie	ASS - Surface collecte	
EU	FDP	
Regard	commune_carte-contour	
EP	batiment_bdp	
Regard borgne		
Regard Gré		
Regard Avair		
Hors Voie		
Regard		
Regard Gré		



Légende

Réseau - ASS	ASS - Regard	— Surface hydraulique
Ouvrage	Vestia	ASS - Canalisat Fictive
ASS - Ouvrage	EU	Canalisat fictive
Station d'épuration	Regard	ASS - Surface collecte
Poste de refoulement	Regard borgne	FDP
Dessabilleur	EP	commune_carto-contour
Tête d'aqueduc	Regard Grille	bâtiment_bdp
ASS - Exutoire	Regard Avator	terrain_de_sport
Mieu naturel	Hors Vestia	cimetière
Puisard	Regard	équipement_de_transport
Bassin	ASS - Collecteur	forêt_publicque
Autre	Vestia	surface_hydrographique
	Eaux usées	parcelle
	Gravitaire	
	Ref / Surpressé	
	Eaux pluviales	
	Gravitaire	
	Ref / Surpressé	
	Hors Vestia	
	Eaux côtes	

