

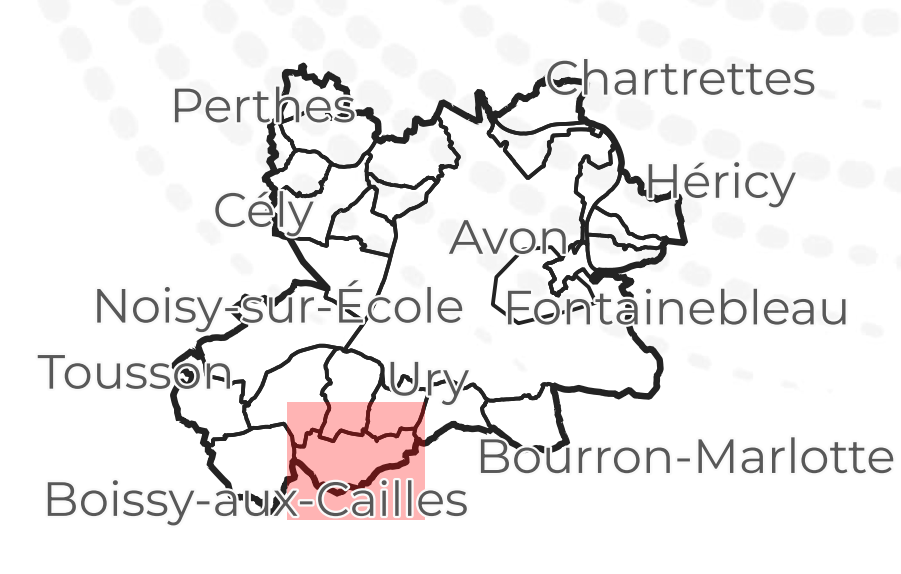
Plan local d'Urbanisme Intercommunal

Communauté d'Agglomération du Pays de Fontainebleau



La Chapelle-la-Reine

ANNEXES
Annexes relatives aux risques technologiques
PLUi arrêté le 27 Juin 2024



1:7952
Version du 05-06-2024




Éléments de contexte

- ▭ Limite de la CAPF
- ▭ Limites communales
- Bâtiments
- ▭ Parcelles

Annexes relatives aux risques technologiques

- ▲ BASOL
- ▲ BASIAS
- Secteurs d'information sur les sols
- Installations classées pour la protection de l'environnement



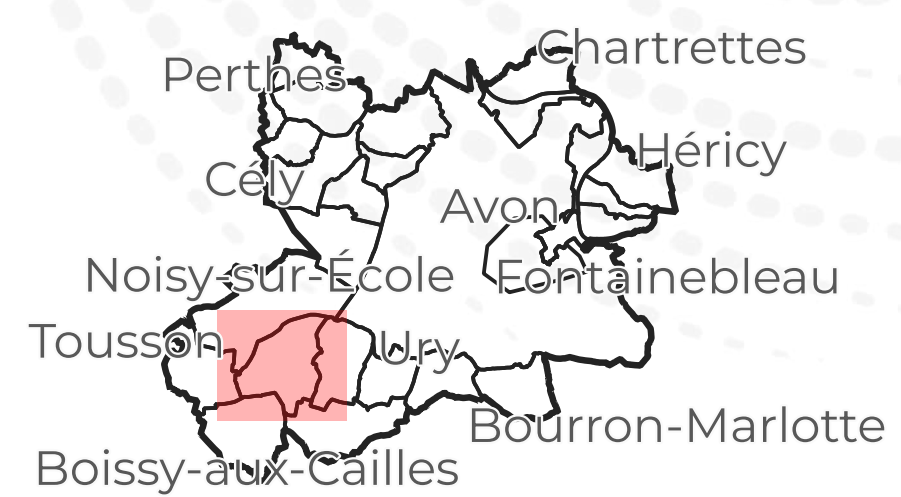
Plan local d'Urbanisme Intercommunal

Communauté d'Agglomération du Pays de Fontainebleau

Le Vaudoué

ANNEXES
Annexes relatives aux risques technologiques

PLUi arrêté le 27 Juin 2024



1:7 484

Version du 05-06-2024



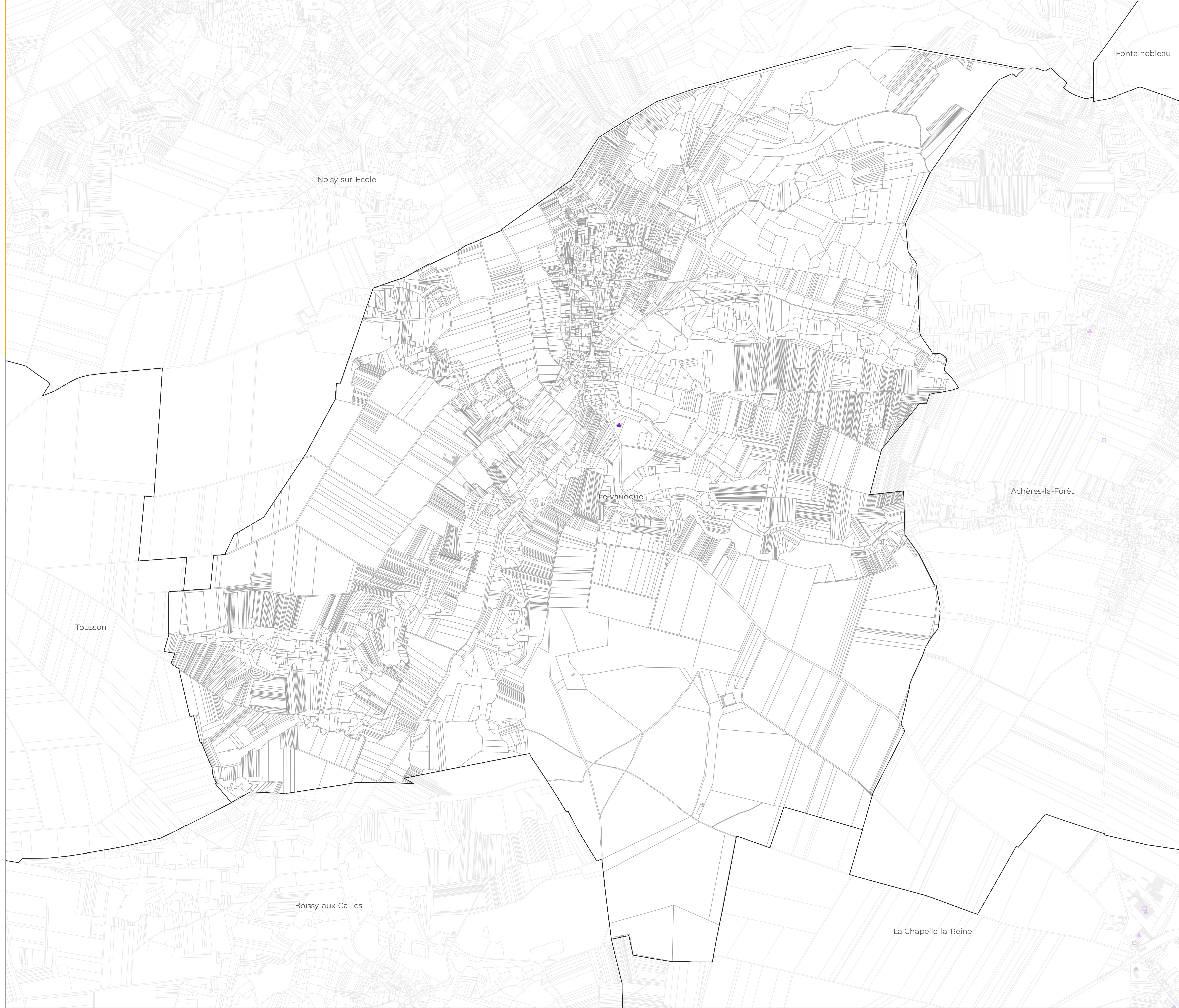
CITADIA

Éléments de contexte

- ▭ Limite de la CAPF
- ▭ Limites communales
- Bâtiments
- ▭ Parcelles

Annexes relatives aux risques technologiques

- ▲ BASOL
- ▲ BASIAS
- Secteurs d'information sur les sols
- Installations classées pour la protection de l'environnement

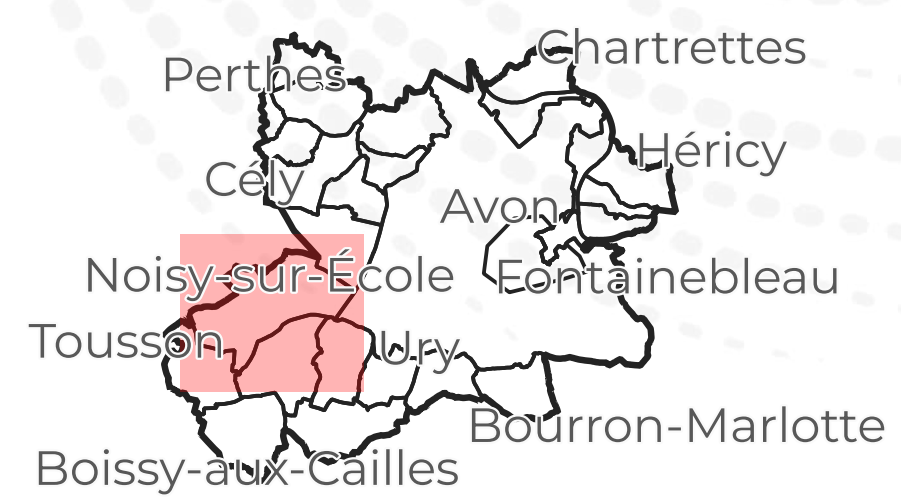


Plan local d'Urbanisme Intercommunal

Communauté d'Agglomération du Pays de Fontainebleau

Noisy-sur-École

ANNEXES
Annexes relatives aux risques technologiques
PLUi arrêté le 27 Juin 2024



1:10 619
Version du 05-06-2024



Éléments de contexte

- ▭ Limite de la CAPF
- ▭ Limites communales
- Bâtiments
- ▭ Parcelles

Annexes relatives aux risques technologiques

- ▲ BASOL
- ▲ BASIAS
- Secteurs d'information sur les sols
- Installations classées pour la protection de l'environnement



Plan local d'Urbanisme Intercommunal

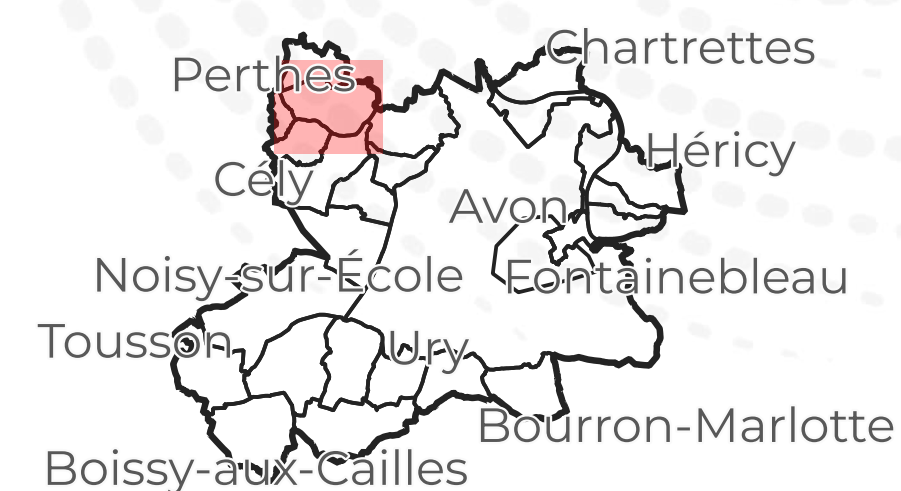
Communauté d'Agglomération du Pays de Fontainebleau

Perthes

ANNEXES
Annexes relatives aux risques technologiques
PLUi arrêté le 27 Juin 2024



CITADIA



1:6290

Version du 05-06-2024

Eléments de contexte

- ▭ Limite de la CAPF
- ▭ Limites communales
- Bâtiments
- ▭ Parcelles

Annexes relatives aux risques technologiques

- ▲ BASOL
- ▲ BASIAS
- Secteurs d'information sur les sols
- Installations classées pour la protection de l'environnement

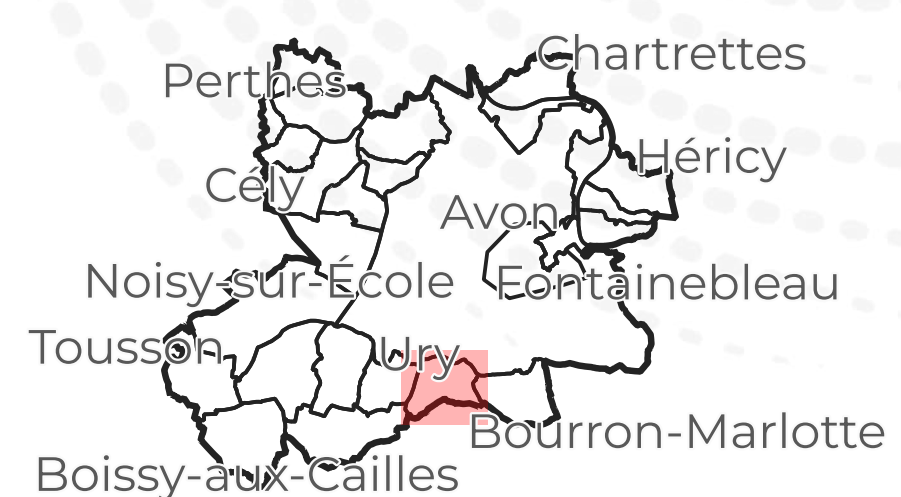


Plan local d'Urbanisme Intercommunal

Communauté d'Agglomération du Pays de Fontainebleau

Recloses

ANNEXES
Annexes relatives aux risques technologiques
PLUi arrêté le 27 Juin 2024



1:5 022
Version du 05-06-2024



Eléments de contexte

- ▭ Limite de la CAPF
- ▭ Limites communales
- Bâtiments
- ▭ Parcelles


Annexes relatives aux risques technologiques

- ▲ BASOL
- ▲ BASIAS
- Secteurs d'information sur les sols
- Installations classées pour la protection de l'environnement



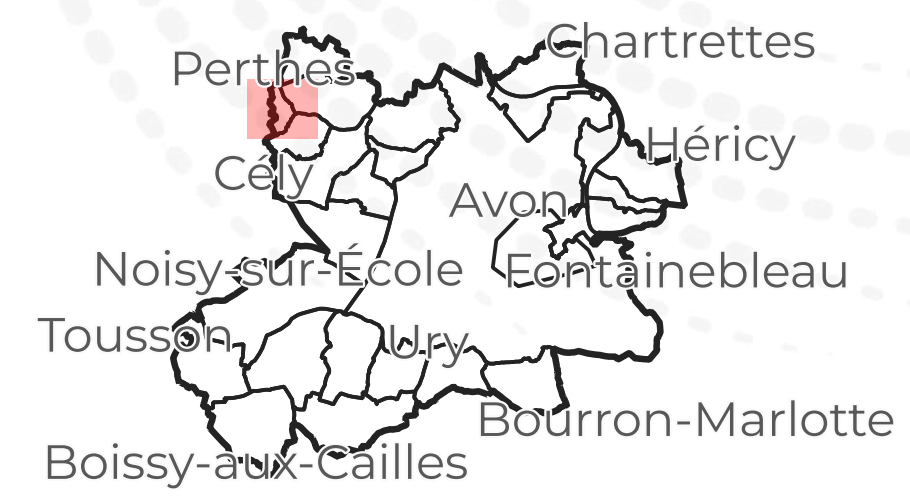
Plan local d'Urbanisme Intercommunal

Communauté d'Agglomération du Pays de Fontainebleau



Saint-Germain-sur-École

ANNEXES
Annexes relatives aux risques technologiques
PLUi arrêté le 27 Juin 2024



1:4 047
Version du 05-06-2024

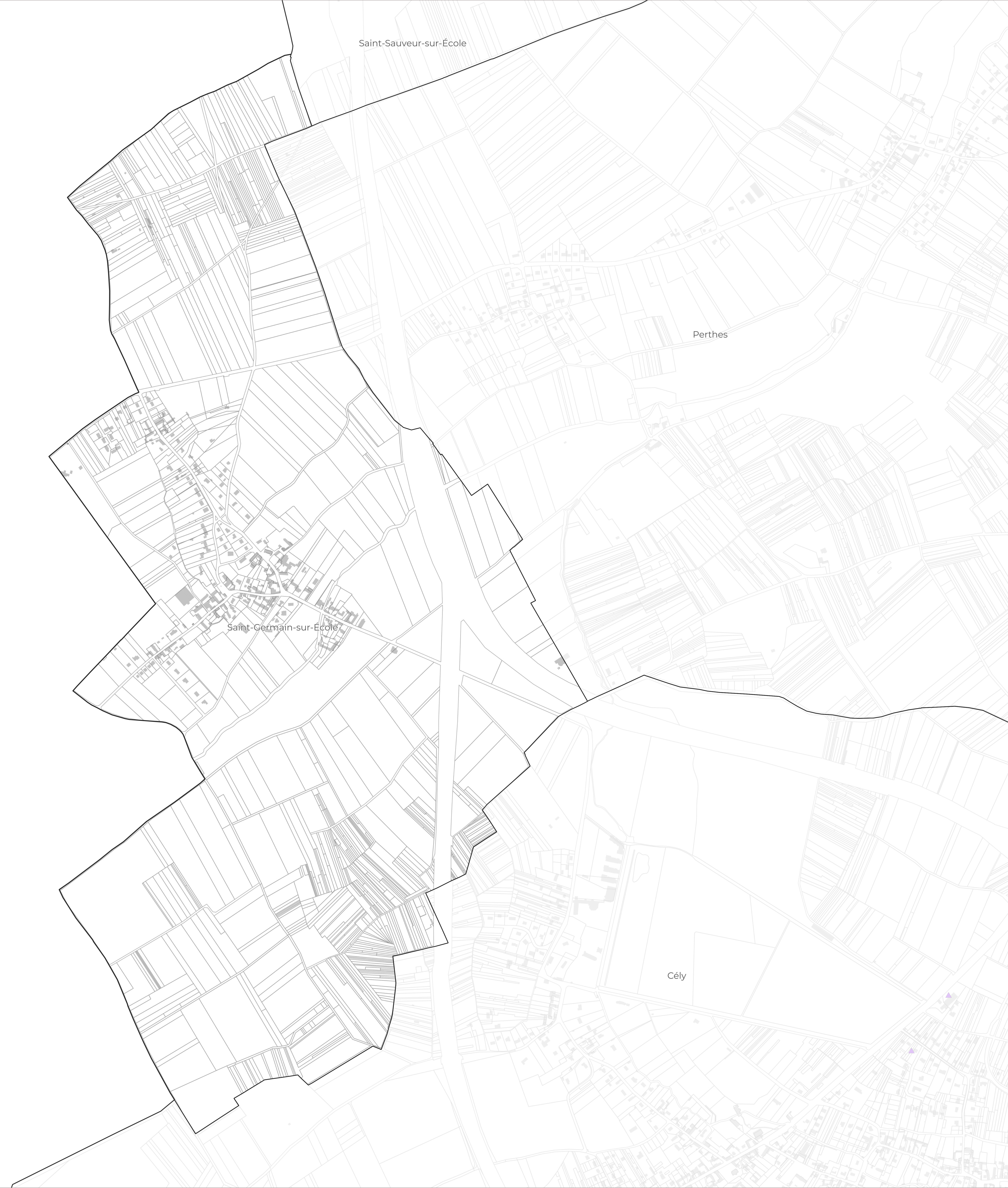


Éléments de contexte

- ▭ Limite de la CAPF
- ▭ Limites communales
- Bâtiments
- ▭ Parcelles

Annexes relatives aux risques technologiques

- ▲ BASOL
- ▲ BASIAS
- Secteurs d'information sur les sols
- Installations classées pour la protection de l'environnement

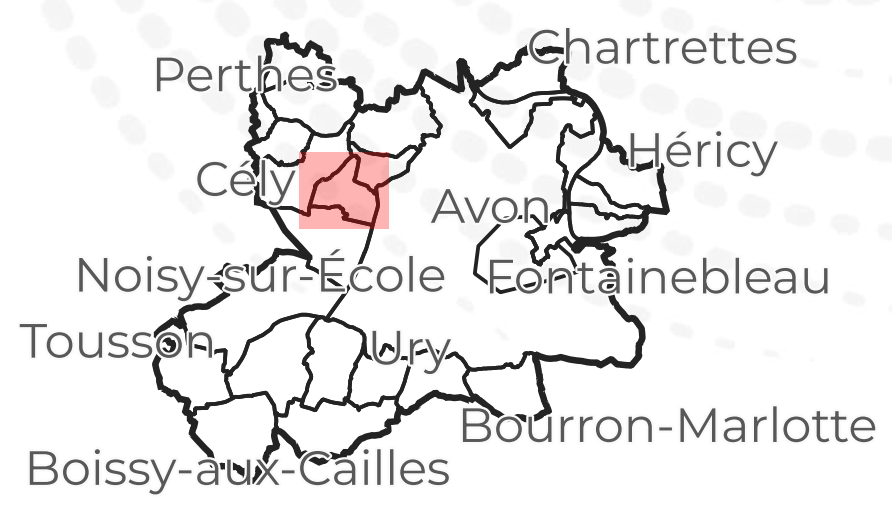


Plan local d'Urbanisme Intercommunal

Communauté d'Agglomération du Pays de Fontainebleau

Saint-Martin-en-Bière

ANNEXES
Annexes relatives aux risques technologiques
PLUi arrêté le 27 Juin 2024



1:5153
Version du 05-06-2024



Éléments de contexte

- ▭ Limite de la CAPF
- ▭ Limites communales
- Bâtiments
- ▭ Parcelles

Annexes relatives aux risques technologiques

- ▲ BASOL
- ▲ BASIAS
- Secteurs d'information sur les sols
- Installations classées pour la protection de l'environnement



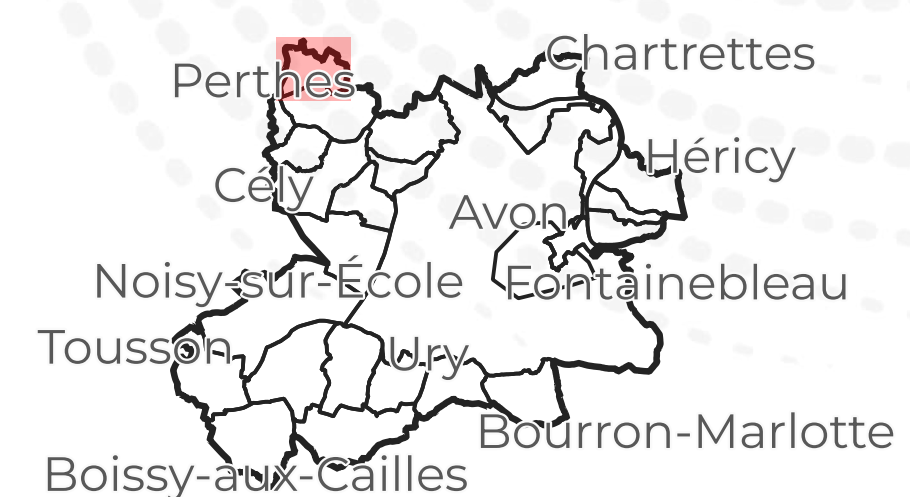


Plan local d'Urbanisme Intercommunal

Communauté d'Agglomération du Pays de Fontainebleau

Saint-Sauveur-sur-École

ANNEXES
Annexes relatives aux risques technologiques
PLUi arrêté le 27 Juin 2024



1:4286

Version du 05-06-2024



Éléments de contexte

- ▭ Limite de la CAPF
- ▭ Limites communales
- Bâtiments
- ▭ Parcelles

Annexes relatives aux risques technologiques

- ▲ BASOL
- ▲ BASIAS
- Secteurs d'information sur les sols
- Installations classées pour la protection de l'environnement

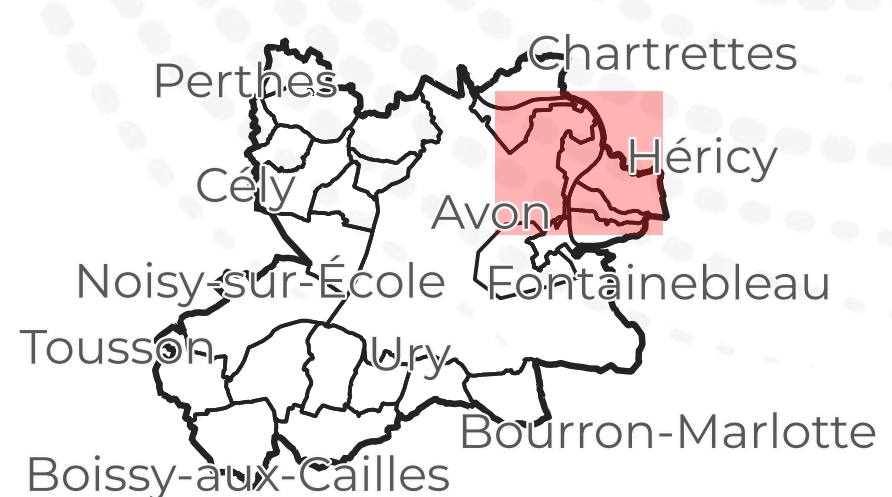


Plan local d'Urbanisme Intercommunal

Communauté d'Agglomération du Pays de Fontainebleau

Samois-sur-Seine

ANNEXES
Annexes relatives aux risques technologiques
PLUi arrêté le 27 Juin 2024



1:9 656
Version du 05-06-2024



Éléments de contexte

- ▭ Limite de la CAPF
- ▭ Limites communales
- Bâtiments
- ▭ Parcelles

Annexes relatives aux risques technologiques

- ▲ BASOL
- ▲ BASIAS
- Secteurs d'information sur les sols
- Installations classées pour la protection de l'environnement



0 100 200 m

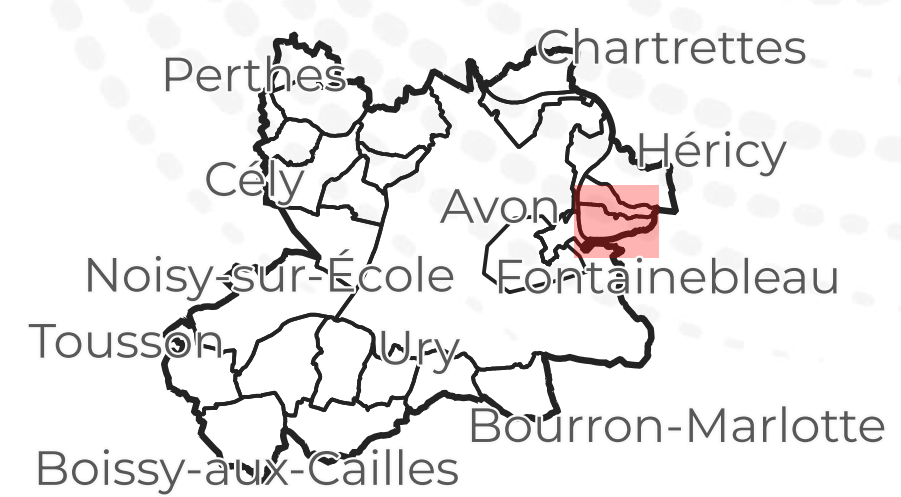


Plan local d'Urbanisme Intercommunal

Communauté d'Agglomération du Pays de Fontainebleau

Samoreau

ANNEXES
Annexes relatives aux risques technologiques
PLUi arrêté le 27 Juin 2024



1:4 860

Version du 05-06-2024



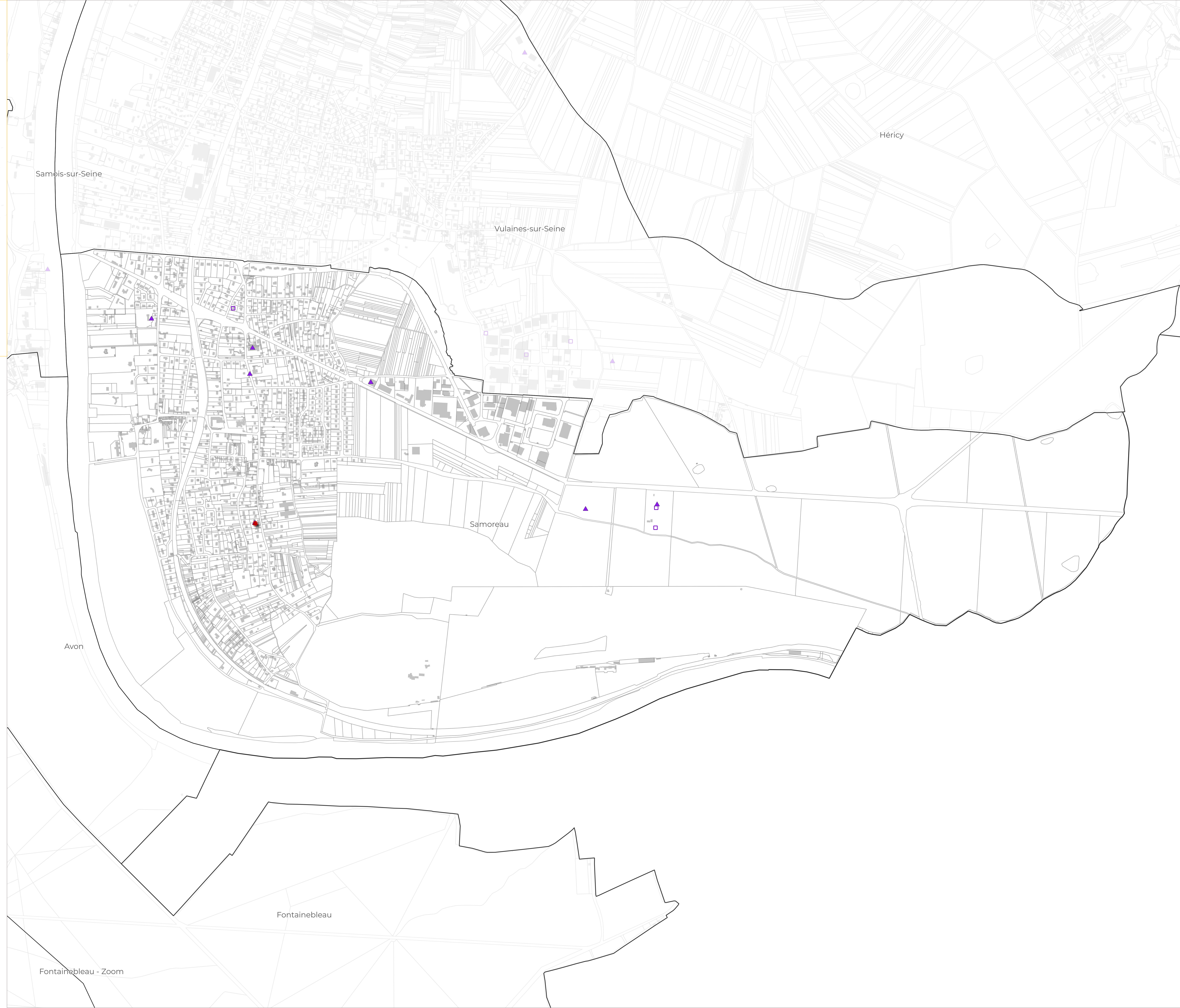
CITADIA

Eléments de contexte

- Limite de la CAPF
- Limites communales
- Bâtiments
- Parcelles

Annexes relatives aux risques technologiques

- BASOL
- BASIAS
- Secteurs d'information sur les sols
- Installations classées pour la protection de l'environnement



Fontainebleau - Zoom

0 100 200 m

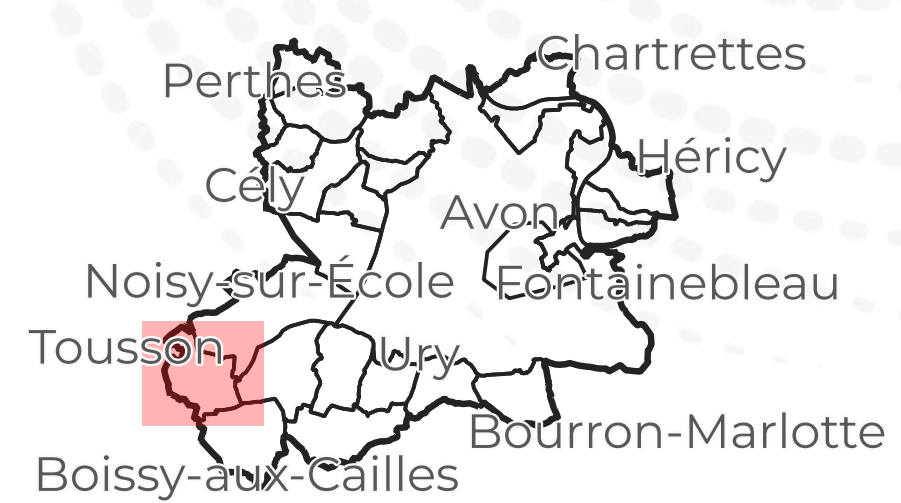


Plan local d'Urbanisme Intercommunal

Communauté d'Agglomération du Pays de Fontainebleau

Tousson

ANNEXES
Annexes relatives aux risques technologiques
PLUi arrêté le 27 Juin 2024



1:7 021

Version du 05-06-2024

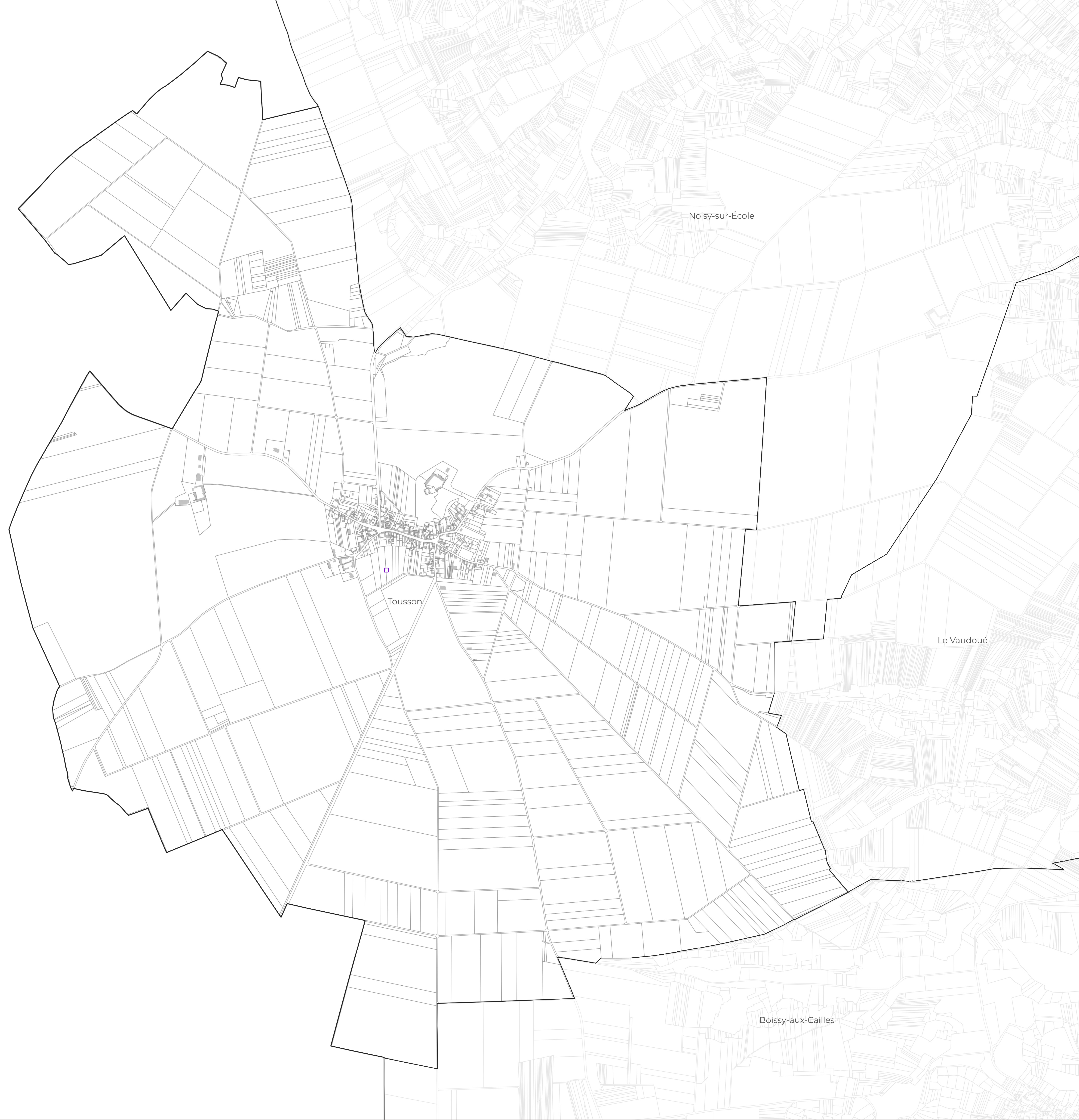


Éléments de contexte

- ▭ Limite de la CAPF
- ▭ Limites communales
- Bâtiments
- ▭ Parcelles

Annexes relatives aux risques technologiques

- ▲ BASOL
- ▲ BASIAS
- Secteurs d'information sur les sols
- Installations classées pour la protection de l'environnement



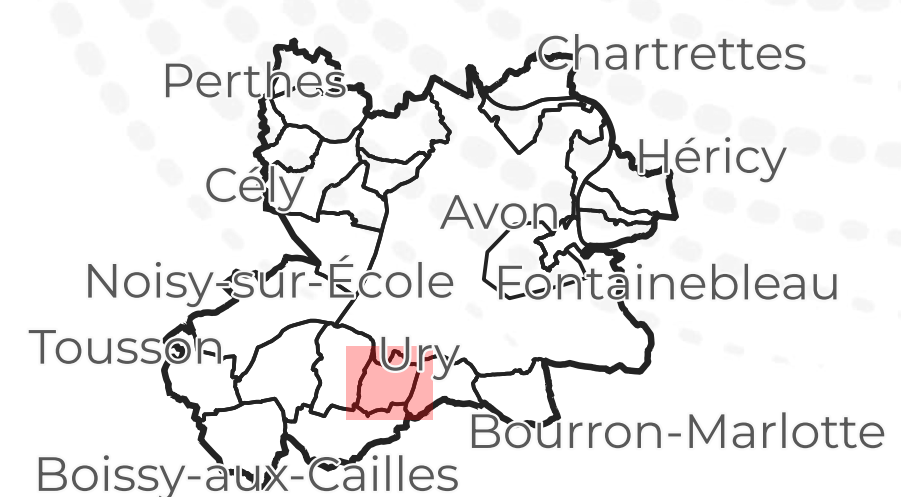
Plan local d'Urbanisme Intercommunal

Communauté d'Agglomération du Pays de Fontainebleau

Ury

ANNEXES
Annexes relatives aux risques technologiques

PLUi arrêté le 27 Juin 2024



1:4 977

Version du 05-06-2024



CITADIA

Éléments de contexte

- ▭ Limite de la CAPF
- ▭ Limites communales
- Bâtiments
- ▭ Parcelles

Annexes relatives aux risques technologiques

- ▲ BASOL
- ▲ BASIAS
- Secteurs d'information sur les sols
- Installations classées pour la protection de l'environnement

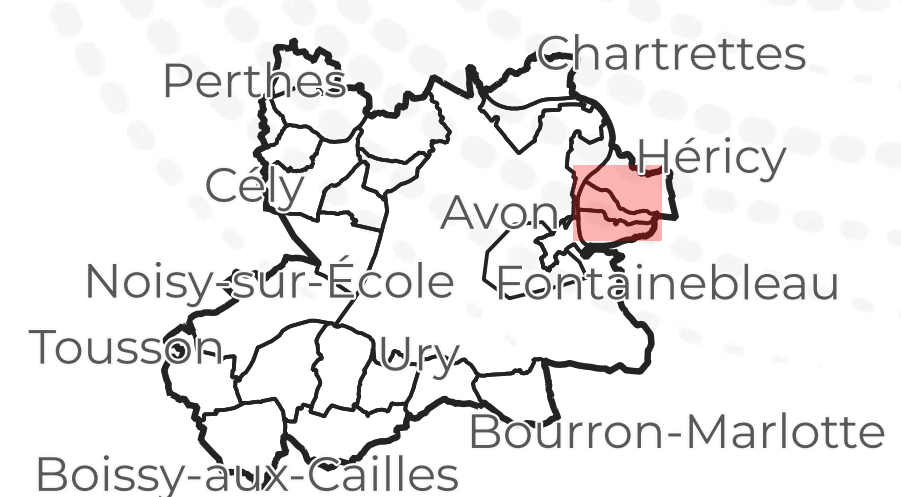


Plan local d'Urbanisme Intercommunal

Communauté d'Agglomération du Pays de Fontainebleau

Vulaines-sur-Seine

ANNEXES
Annexes relatives aux risques technologiques
PLUi arrêté le 27 Juin 2024



1:5114

Version du 05-06-2024

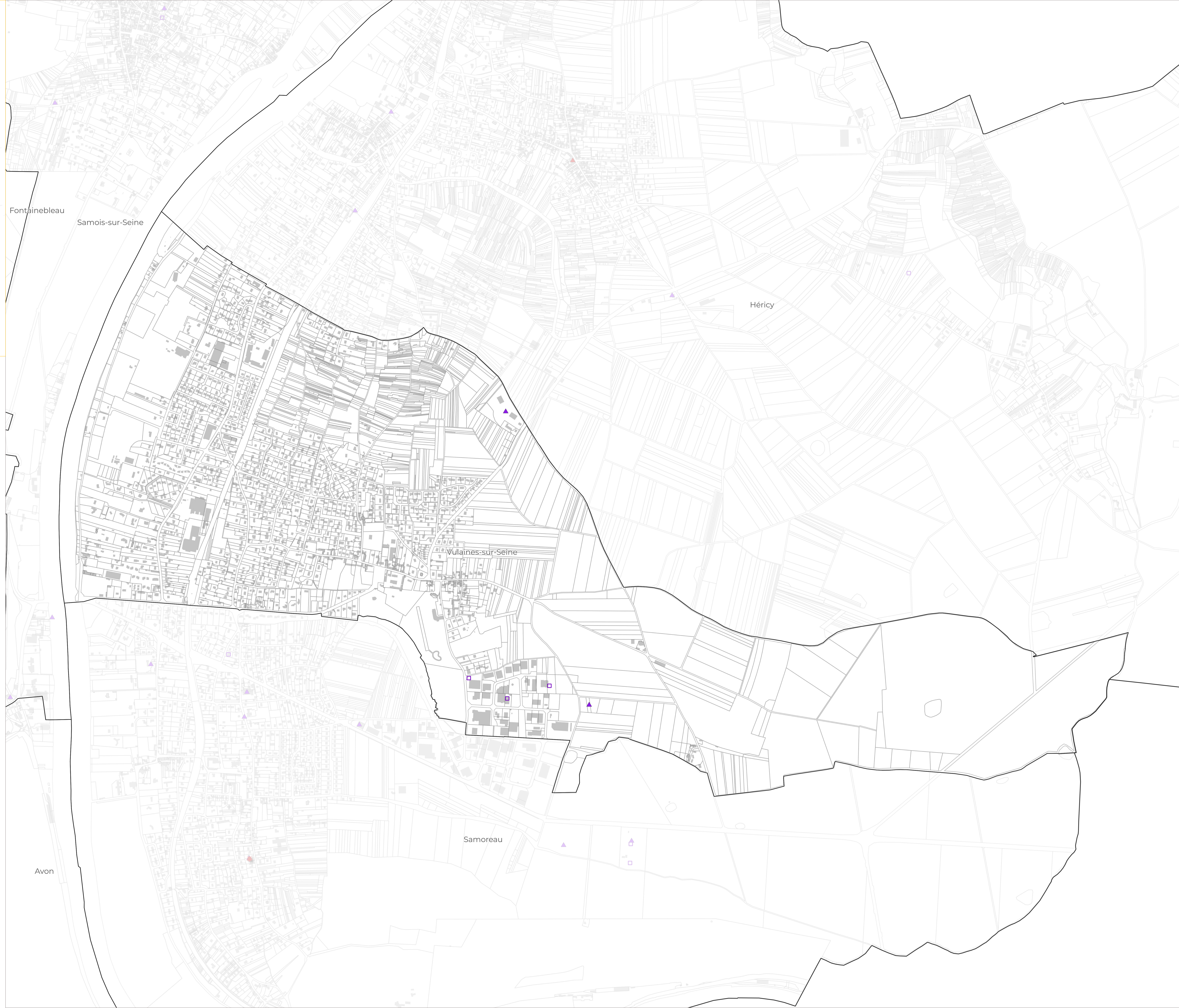


Éléments de contexte

- ▭ Limite de la CAPF
- ▭ Limites communales
- Bâtiments
- ▭ Parcelles

Annexes relatives aux risques technologiques

- ▲ BASOL
- ▲ BASIAS
- Secteurs d'information sur les sols
- Installations classées pour la protection de l'environnement

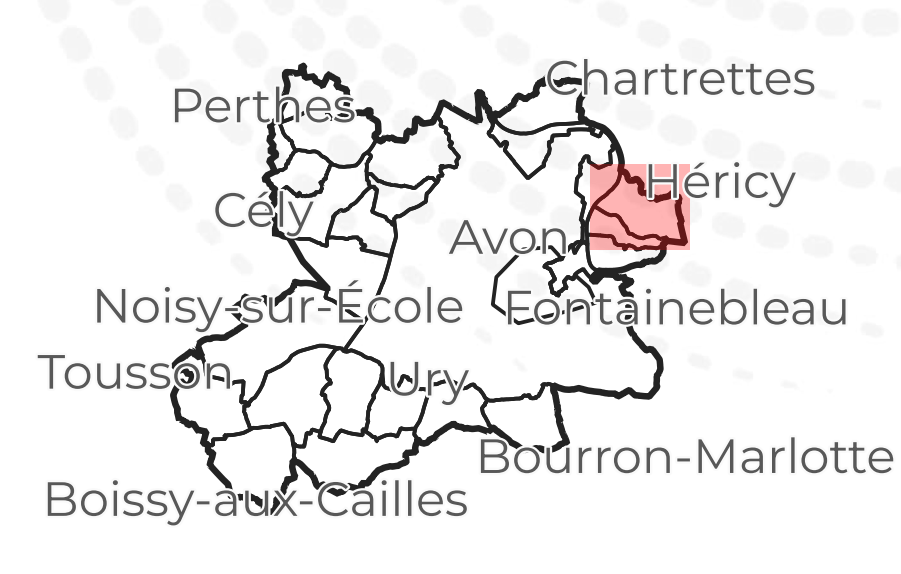


Plan local d'Urbanisme Intercommunal

Communauté d'Agglomération du Pays de Fontainebleau



Héricy
ANNEXES
Annexes relatives aux risques technologiques
PLUi arrêté le 27 Juin 2024



1:5762
Version du 05-06-2024



Éléments de contexte

- Limite de la CAPF
- Limites communales
- Bâtiments
- Parcelles

Annexes relatives aux risques technologiques

- BASOL
- BASIAS
- Secteurs d'information sur les sols
- Installations classées pour la protection de l'environnement

