

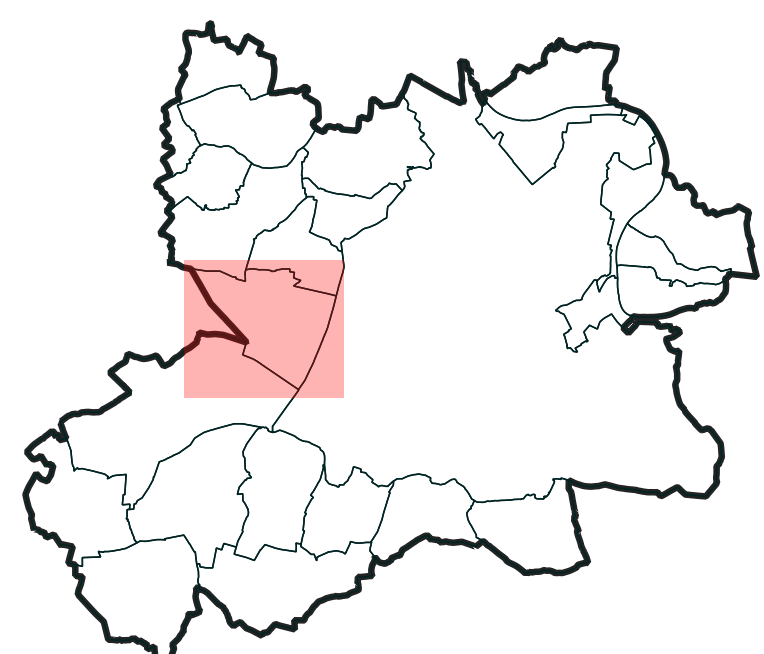
Plan local d'Urbanisme Intercommunal

Communauté d'Agglomération du Pays de Fontainebleau

Arbonne-la-Forêt

ANNEXES
Servitudes d'utilité publique relatives à la conservation du patrimoine

PLUi arrêté le 27 Juin 2024



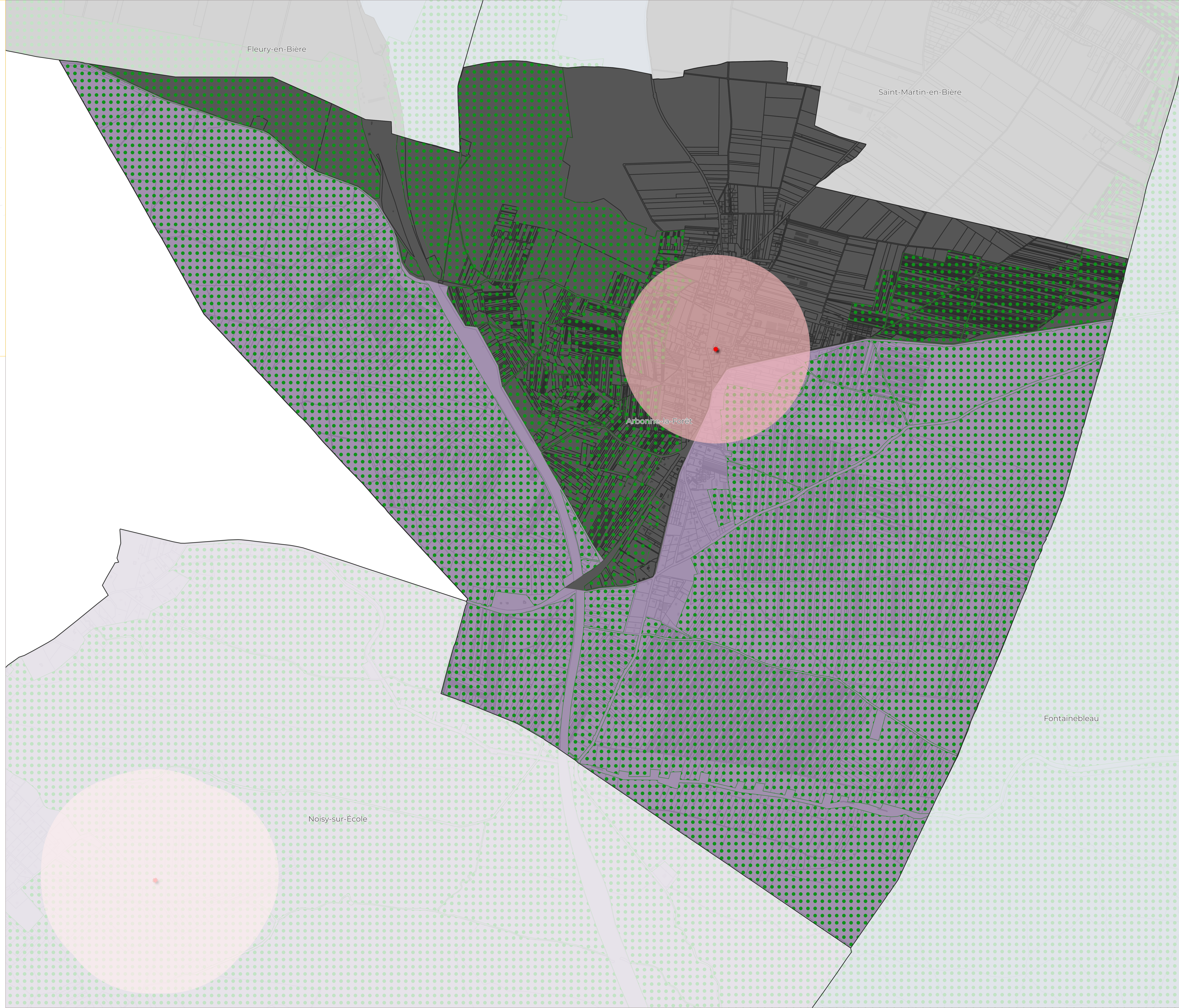
CITADIA

Éléments de contexte

- Limite de la CAPF
- Limites communales
- Bâtiments
- Parcelles

Les servitudes relatives à la conservation du patrimoine

- A4 - Servitudes de passage dans le lit ou sur les berges des cours d'eau
- A7 - Servitudes relatives aux forêts dites de protection
- AC1 - Servitudes relatives aux monuments historiques
 - Périmètre de protection
 - Monuments historiques
- AC2 - Servitudes relatives aux sites inscrits et classés
 - Classé
 - Inscrit
- AC4 - Sites patrimoniaux remarquables
- ASI - Servitudes résultant de l'instauration de périmètres de protection autour des captages d'eaux destinées à l'alimentation en eau potable et des sources minérales naturelles - Données non communiquées par le concessionnaire



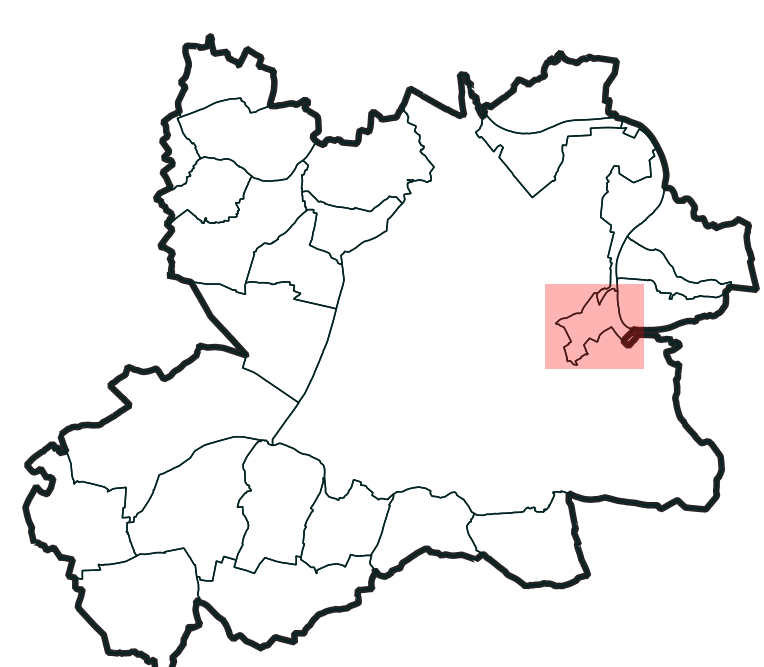
Plan local d'Urbanisme Intercommunal

Communauté d'Agglomération du Pays de Fontainebleau

Avon

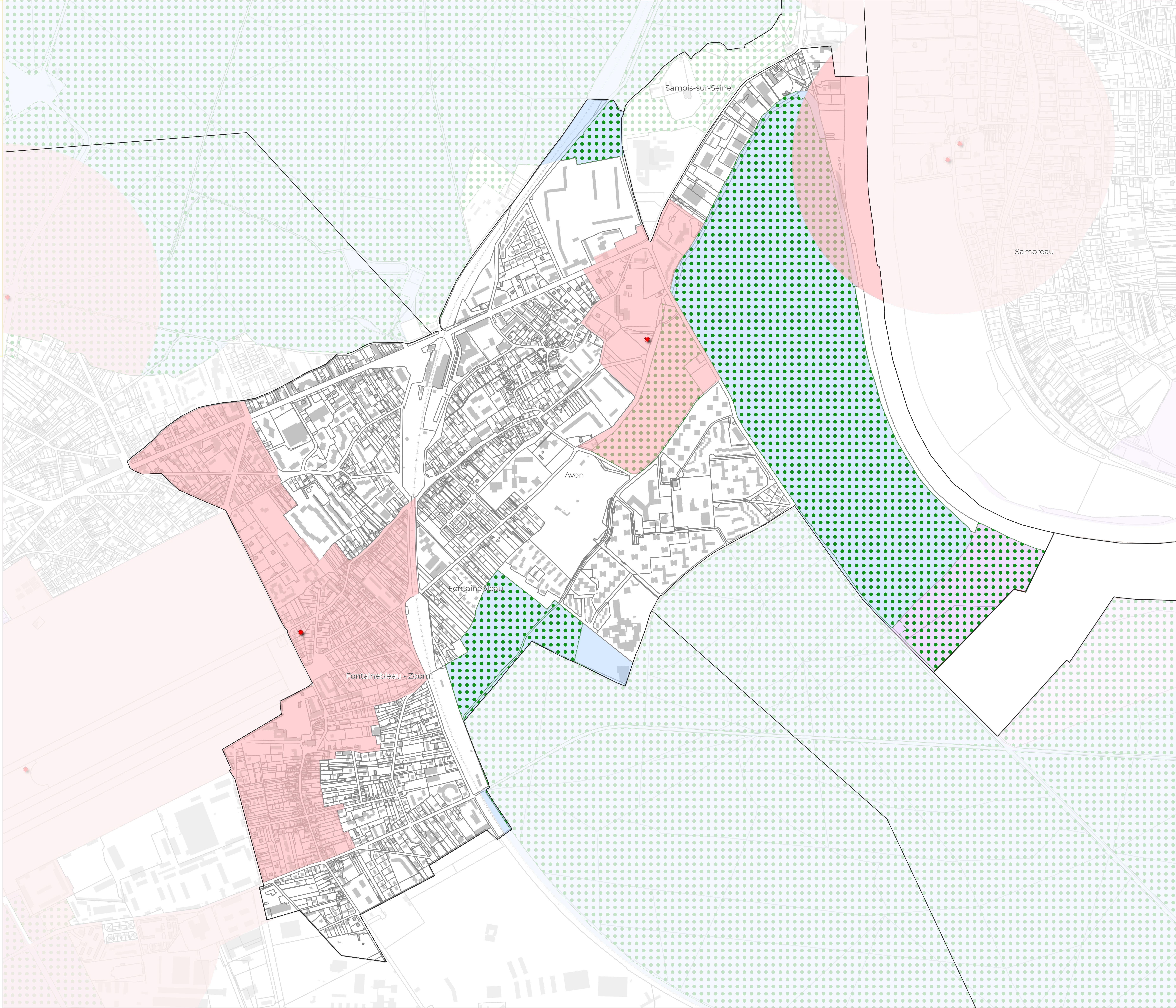
ANNEXES
Servitudes d'utilité publique relatives à la conservation du patrimoine

PLUi arrêté le 27 Juin 2024



CITADIA

- Éléments de contexte**
- Limite de la CAPF
 - Limites communales
 - Bâtiments
 - Parcelles
- Les servitudes relatives à la conservation du patrimoine**
- A4 - Servitudes de passage dans le lit ou sur les berges des cours d'eau
 - A7 - Servitudes relatives aux forêts dites de protection
 - AC1 - Servitudes relatives aux monuments historiques
 - Périmètre de protection
 - Monuments historiques
 - AC2 - Servitudes relatives aux sites inscrits et classés
 - Classé
 - Inscrit
 - AC4 - Sites patrimoniaux remarquables
 - ASI - Servitudes résultant de l'instauration de périmètres de protection autour des captages d'eaux destinées à l'alimentation en eau potable et des sources minérales naturelles - Données non communiquées par le concessionnaire



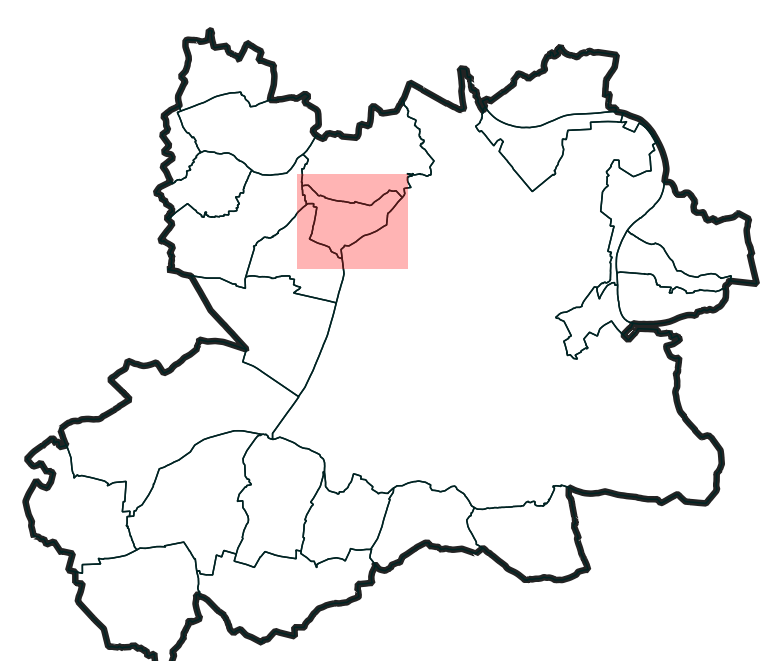
Plan local d'Urbanisme Intercommunal

Communauté d'Agglomération du Pays de Fontainebleau

Barbizon

ANNEXES
Servitudes d'utilité publique relatives à la conservation du patrimoine

PLUi arrêté le 27 Juin 2024



CITADIA

Éléments de contexte

- Limite de la CAPF
- Limites communales
- Bâtiments
- Parcelles

Les servitudes relatives à la conservation du patrimoine

A4 - Servitudes de passage dans le lit ou sur les berges des cours d'eau

A7 - Servitudes relatives aux forêts dites de protection

AC1 - Servitudes relatives aux monuments historiques

Périmètre de protection

Monuments historiques

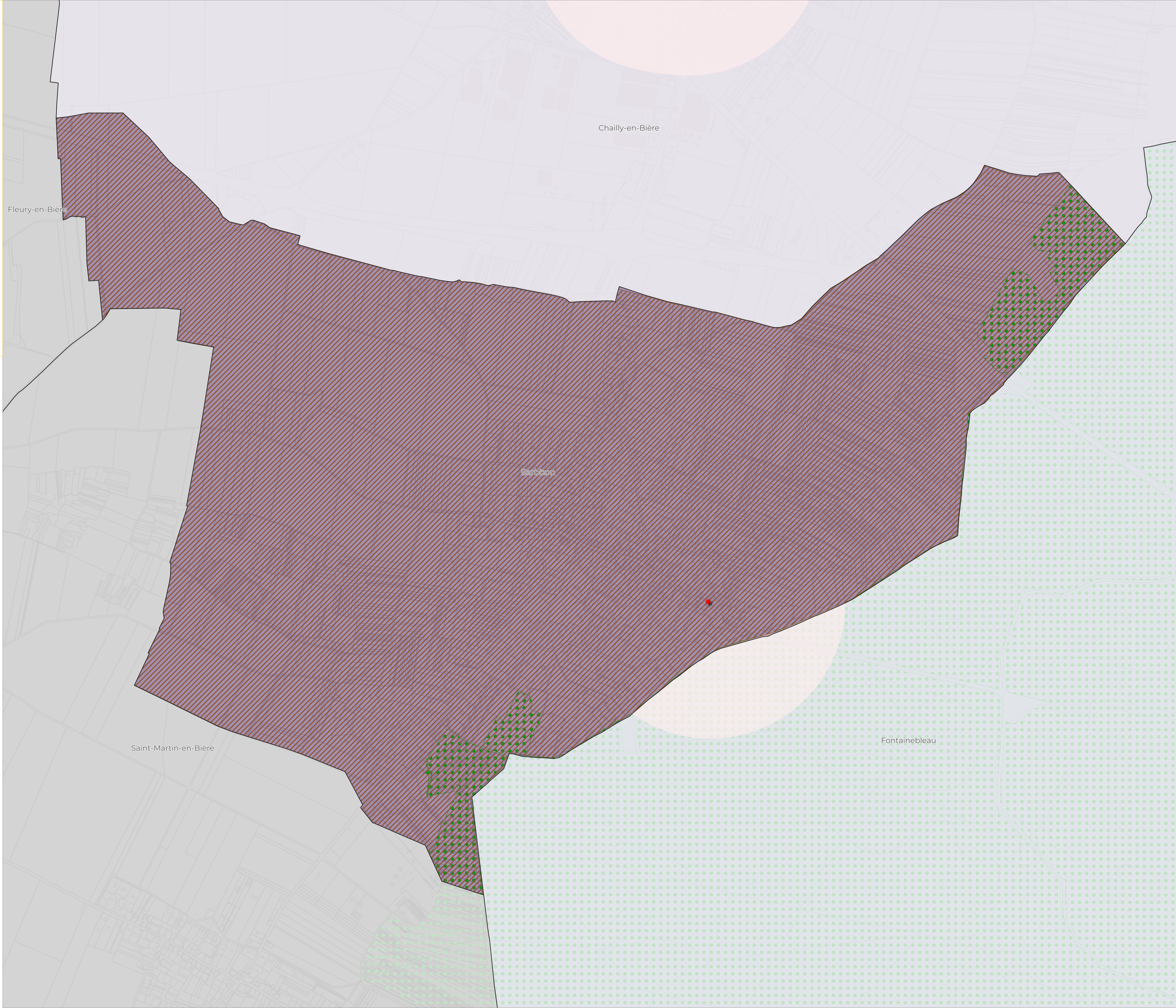
AC2 - Servitudes relatives aux sites inscrits et classés

Classé

Inscrit

AC4 - Sites patrimoniaux remarquables

ASI - Servitudes résultant de l'instauration de périmètres de protection autour des captages d'eaux destinées à l'alimentation en eau potable et des sources minérales naturelles - Données non communiquées par le concessionnaire



Plan local d'Urbanisme Intercommunal

Communauté d'Agglomération du Pays de Fontainebleau

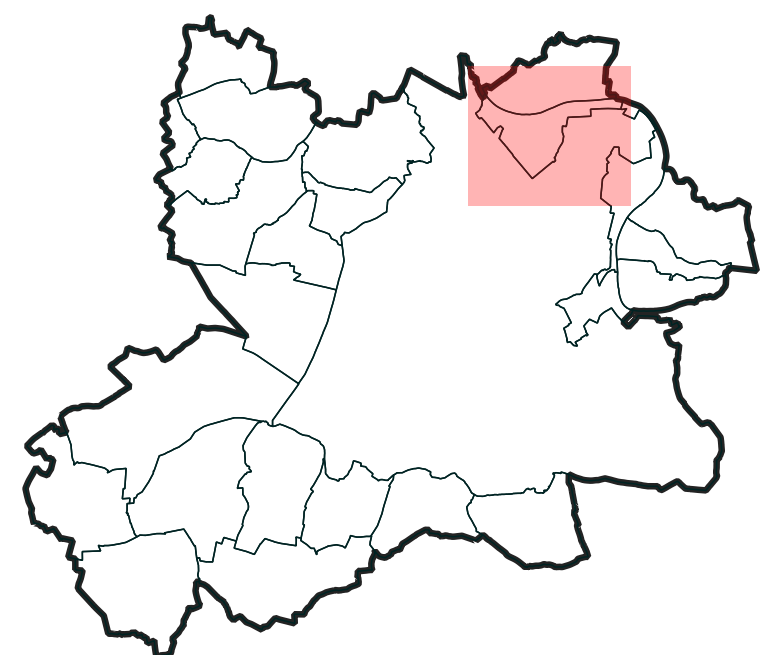
Bois-le-Roi

ANNEXES
Servitudes d'utilité publique relatives à la conservation du patrimoine

PLUi arrêté le 27 Juin 2024



CITADIA

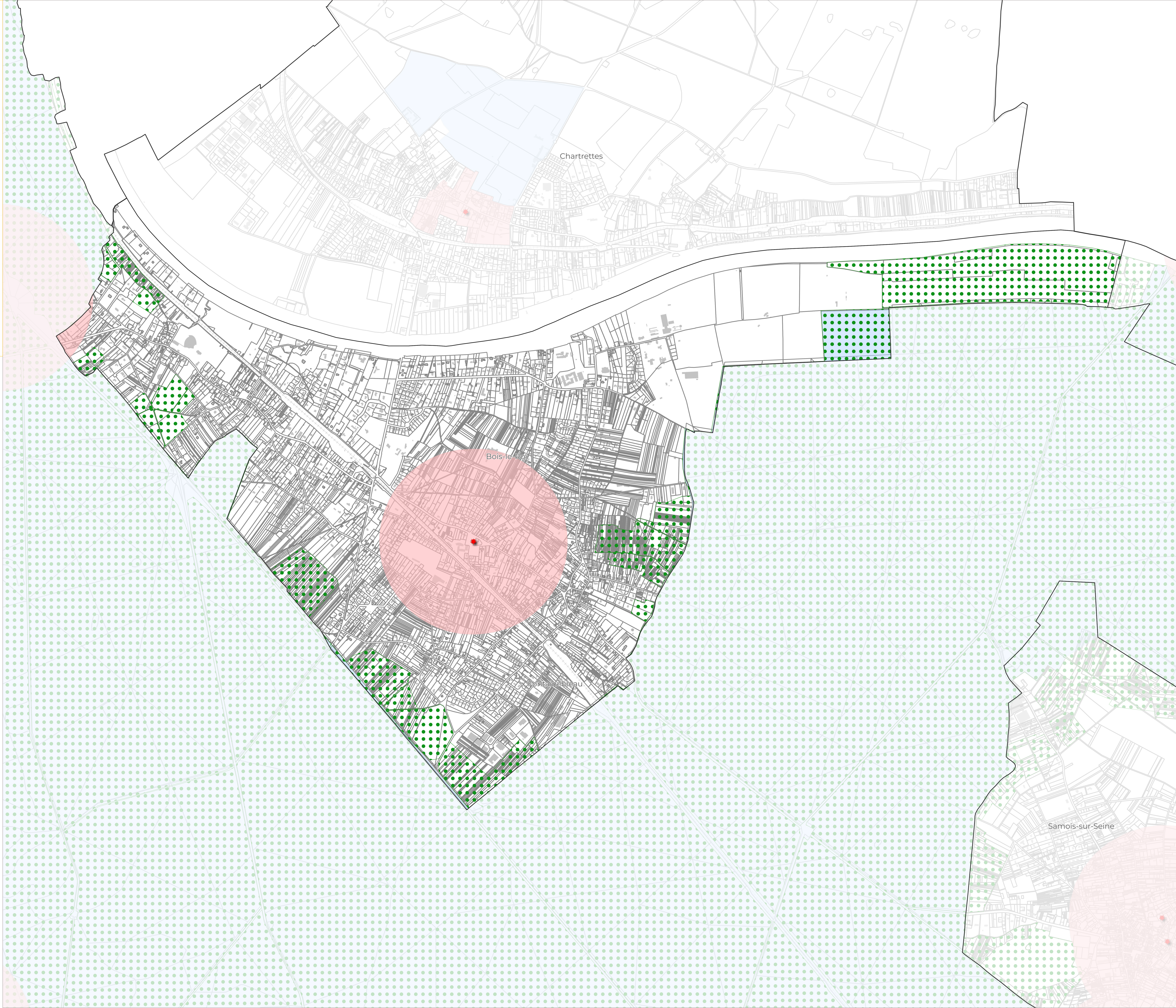


Éléments de contexte

- Limite de la CAPF
- Limites communales
- Bâtiments
- Parcelles

Les servitudes relatives à la conservation du patrimoine

- A4 - Servitudes de passage dans le lit ou sur les berges des cours d'eau
- A7 - Servitudes relatives aux forêts dites de protection
- AC1 - Servitudes relatives aux monuments historiques
- Périmètre de protection
- Monuments historiques
- AC2 - Servitudes relatives aux sites inscrits et classés
- Classé
- Inscrit
- AC4 - Sites patrimoniaux remarquables
- ASI - Servitudes résultant de l'instauration de périmètres de protection autour des captages d'eaux destinées à l'alimentation en eau potable et des sources minérales naturelles - Données non communiquées par le concessionnaire



Plan local d'Urbanisme Intercommunal

Communauté d'Agglomération du Pays de Fontainebleau

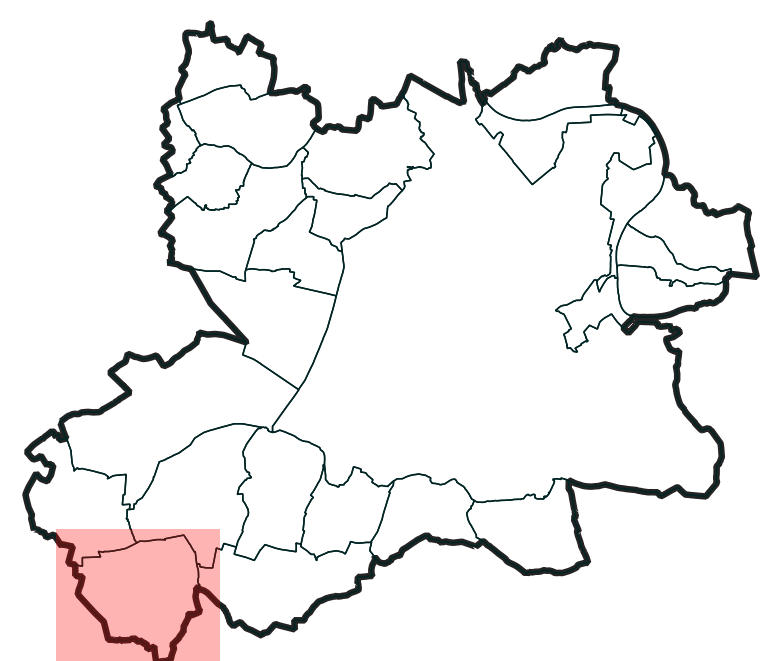
Boissy-aux-Cailles

ANNEXES
Servitudes d'utilité publique relatives à la conservation du patrimoine













PLUi arrêté le 27 Juin 2024

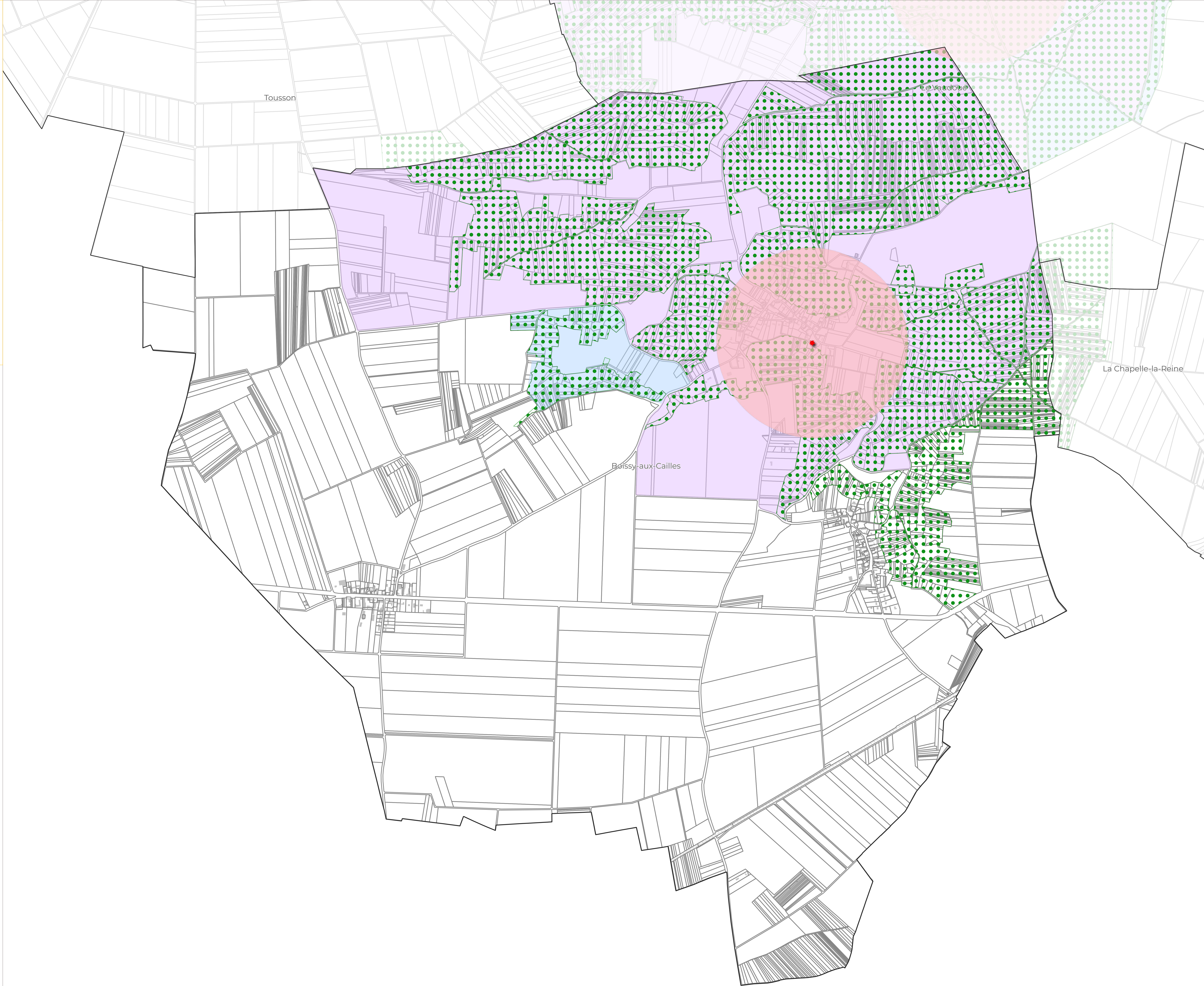


CITADIA



Éléments de contexte

-  Limite de la CAPF
-  Limites communales
-  Bâtiments
-  Parcelles
- Les servitudes relatives à la conservation du patrimoine**
-  A4 - Servitudes de passage dans le lit ou sur les berges des cours d'eau
-  A7 - Servitudes relatives aux forêts dites de protection
- AC1 - Servitudes relatives aux monuments historiques**
-  Périmètre de protection
-  Monuments historiques
- AC2 - Servitudes relatives aux sites inscrits et classés**
-  Classé
-  Inscrit
-  AC4 - Sites patrimoniaux remarquables
-  ASI - Servitudes résultant de l'instauration de périmètres de protection autour des captages d'eaux destinées à l'alimentation en eau potable et des sources minérales naturelles - Données non communiquées par le concessionnaire




Plan local d'Urbanisme Intercommunal

Communauté d'Agglomération du Pays de Fontainebleau

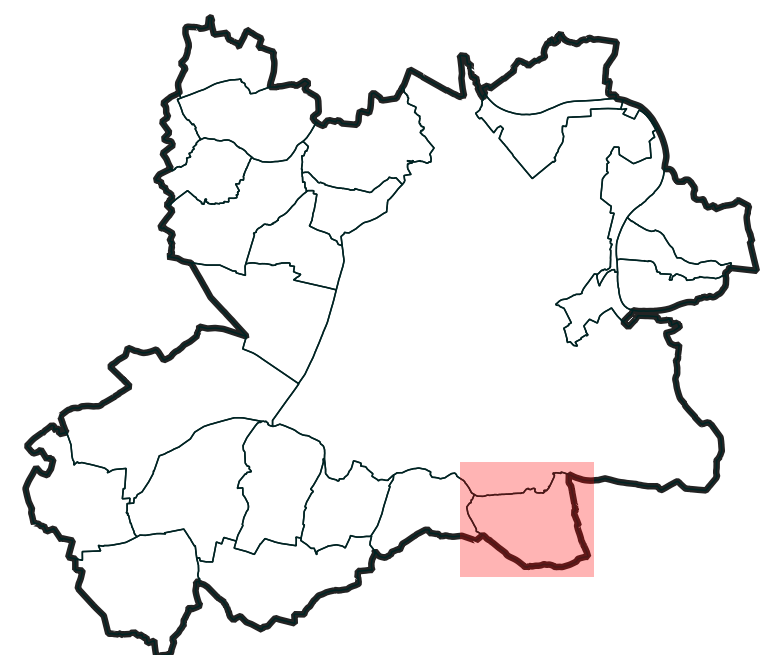
Bourron-Marlotte

ANNEXES
Servitudes d'utilité publique relatives à la conservation du patrimoine

PLUi arrêté le 27 Juin 2024



CITADIA



Éléments de contexte

- Limite de la CAPF
- Limites communales
- Bâtiments
- Parcelles

Les servitudes relatives à la conservation du patrimoine

A4 - Servitudes de passage dans le lit ou sur les berges des cours d'eau

A7 - Servitudes relatives aux forêts dites de protection

AC1 - Servitudes relatives aux monuments historiques

Périmètre de protection

Monuments historiques

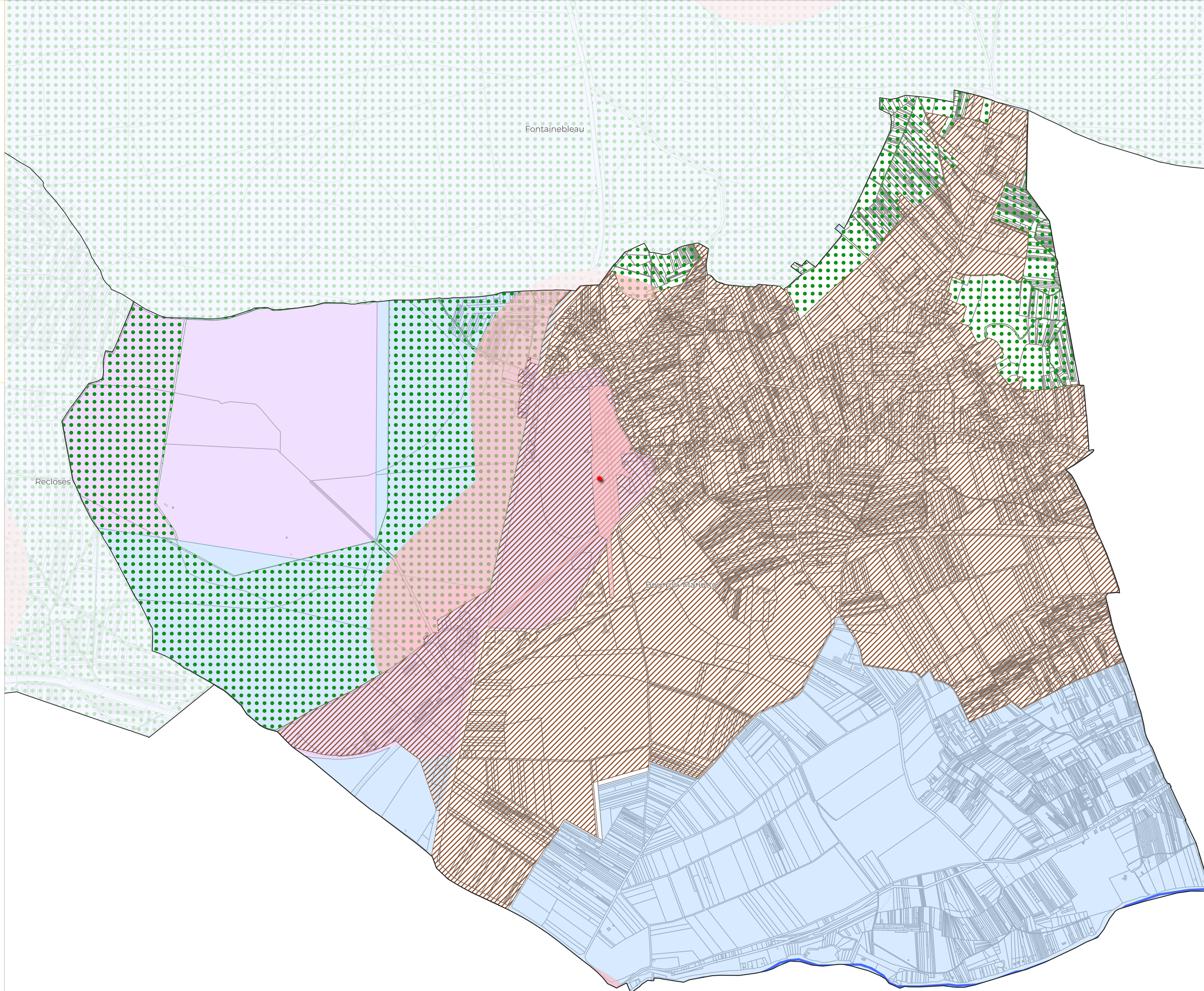
AC2 - Servitudes relatives aux sites inscrits et classés

Classé

Inscrit

AC4 - Sites patrimoniaux remarquables

AS1 - Servitudes résultant de l'instauration de périmètres de protection autour des captages d'eaux destinées à l'alimentation en eau potable et des sources minérales naturelles - Données non communiquées par le concessionnaire



Plan local d'Urbanisme Intercommunal

Communauté d'Agglomération du Pays de Fontainebleau

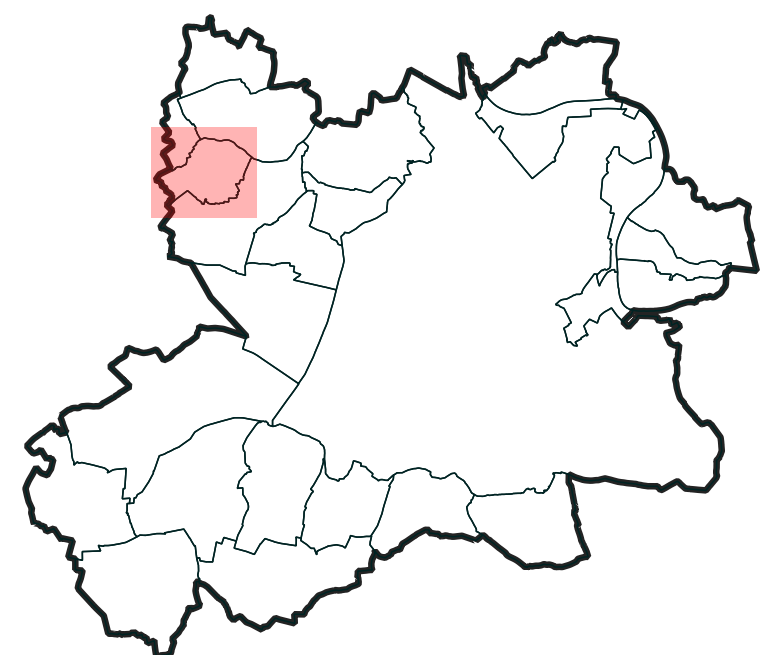
Cély

ANNEXES
Servitudes d'utilité publique relatives à la conservation du patrimoine

PLUi arrêté le 27 Juin 2024



CITADIA



Éléments de contexte

- Limite de la CAPF
- Limites communales
- Bâtiments
- Parcelles

Les servitudes relatives à la conservation du patrimoine

A4 - Servitudes de passage dans le lit ou sur les berges des cours d'eau

A7 - Servitudes relatives aux forêts dites de protection

AC1 - Servitudes relatives aux monuments historiques

Périmètre de protection

Monuments historiques

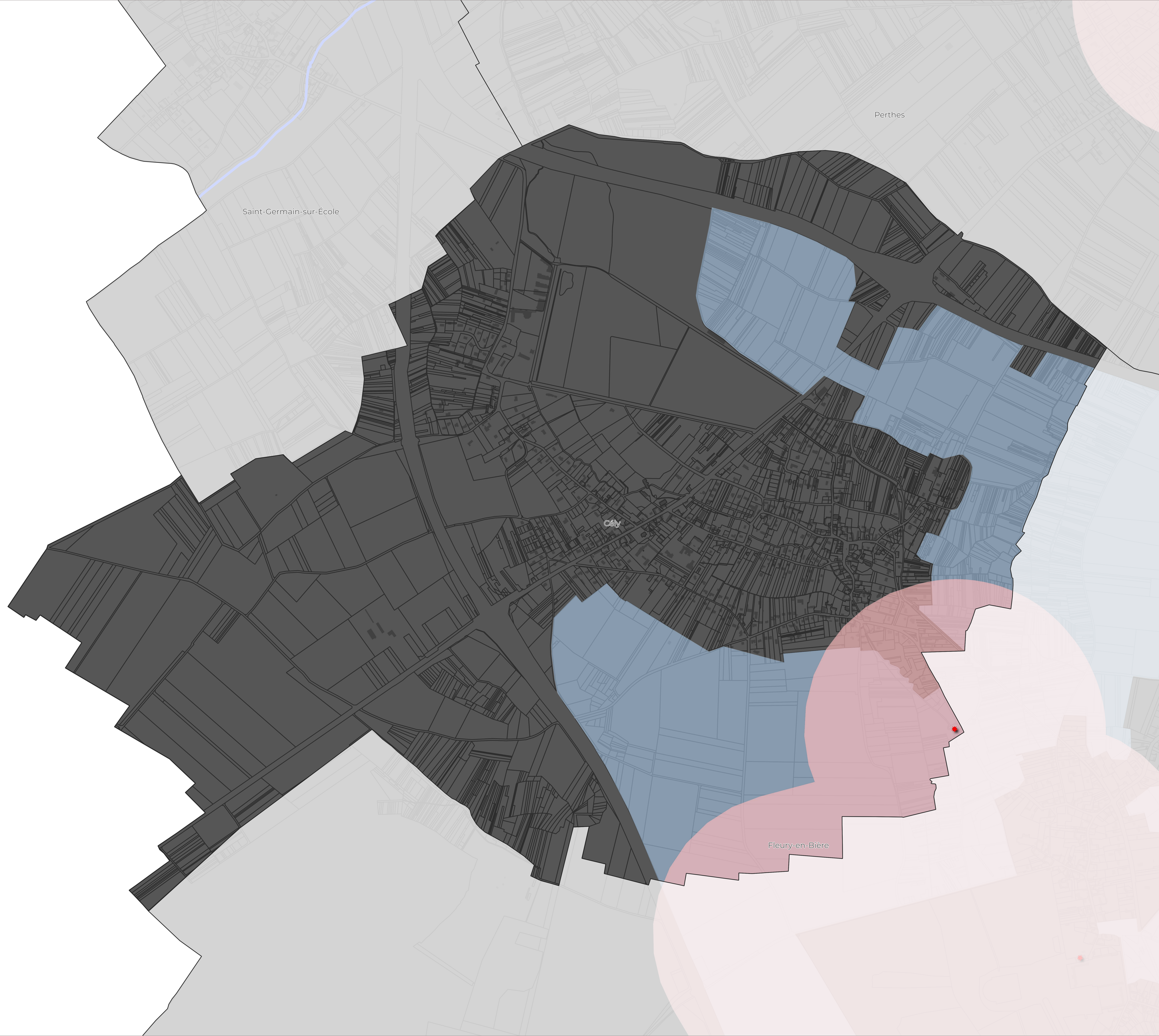
AC2 - Servitudes relatives aux sites inscrits et classés

Classé

Inscrit

AC4 - Sites patrimoniaux remarquables

ASI - Servitudes résultant de l'instauration de périmètres de protection autour des captages d'eaux destinées à l'alimentation en eau potable et des sources minérales naturelles - Données non communiquées par le concessionnaire



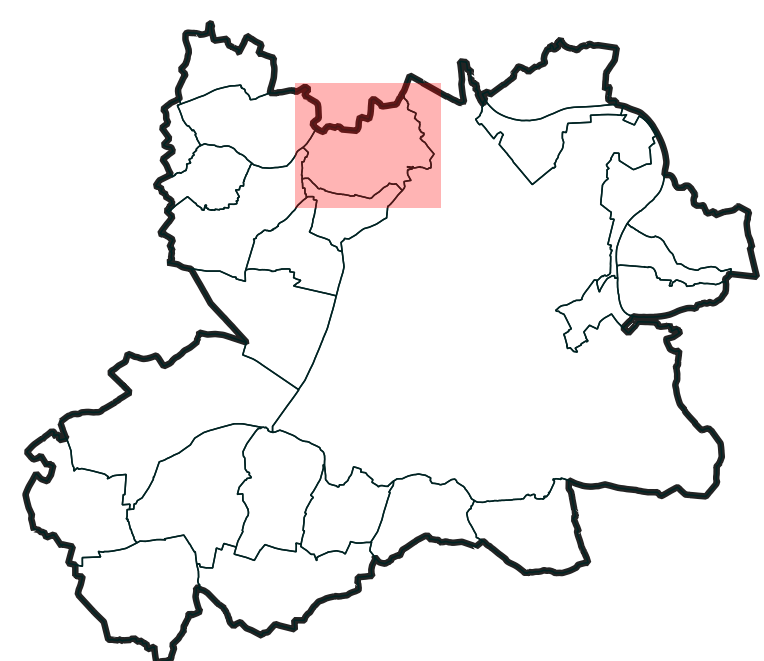
Plan local d'Urbanisme Intercommunal

Communauté d'Agglomération du Pays de Fontainebleau

Chailly-en-Bière

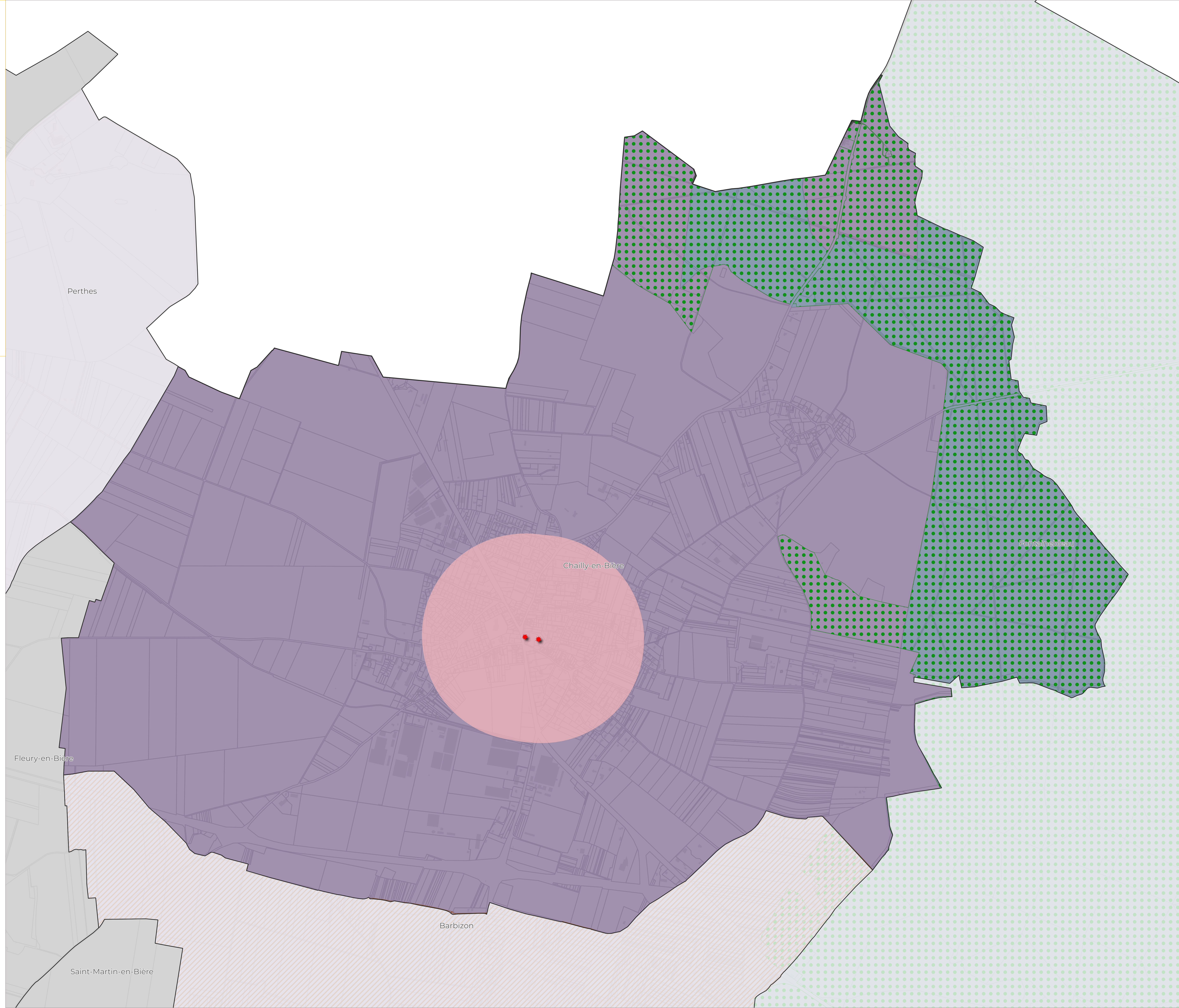
ANNEXES
Servitudes d'utilité publique relatives à la conservation du patrimoine

PLUi arrêté le 27 Juin 2024



Éléments de contexte

- Limite de la CAPF
 - Limites communales
 - Bâtiments
 - Parcelles
- ### Les servitudes relatives à la conservation du patrimoine
- A4 - Servitudes de passage dans le lit ou sur les berges des cours d'eau
 - A7 - Servitudes relatives aux forêts dites de protection
 - AC1 - Servitudes relatives aux monuments historiques
 - Périmètre de protection
 - Monuments historiques
 - AC2 - Servitudes relatives aux sites inscrits et classés
 - Classé
 - Inscrit
 - AC4 - Sites patrimoniaux remarquables
 - ASI - Servitudes résultant de l'instauration de périmètres de protection autour des captages d'eaux destinées à l'alimentation en eau potable et des sources minérales naturelles - Données non communiquées par le concessionnaire



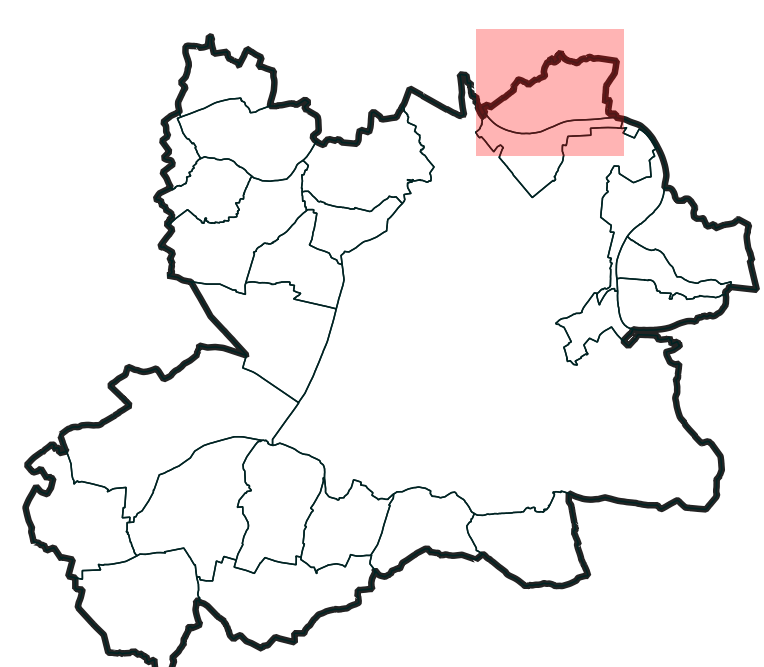
Plan local d'Urbanisme Intercommunal

Communauté d'Agglomération du Pays de Fontainebleau

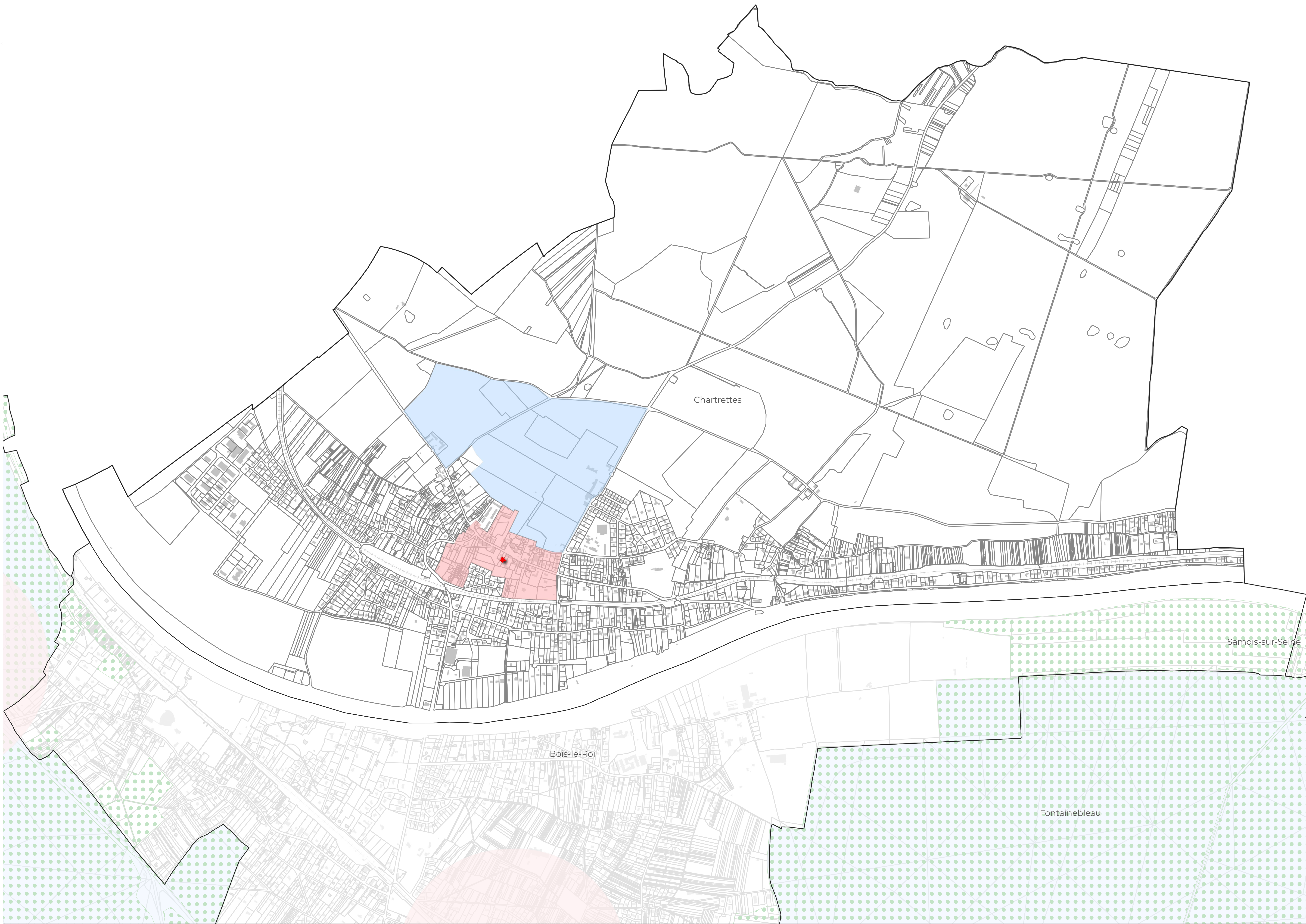
Chartrettes

ANNEXES
Servitudes d'utilité publique relatives à la conservation du patrimoine

PLUi arrêté le 27 Juin 2024



- Éléments de contexte**
- Limite de la CAPF
 - Limites communales
 - Bâtiments
 - Parcelles
- Les servitudes relatives à la conservation du patrimoine**
- A4 - Servitudes de passage dans le lit ou sur les berges des cours d'eau
 - A7 - Servitudes relatives aux forêts dites de protection
 - AC1 - Servitudes relatives aux monuments historiques
 - Périmètre de protection
 - Monuments historiques
 - AC2 - Servitudes relatives aux sites inscrits et classés
 - Classé
 - Inscrit
 - AC4 - Sites patrimoniaux remarquables
 - ASI - Servitudes résultant de l'instauration de périmètres de protection autour des captages d'eaux destinées à l'alimentation en eau potable et des sources minérales naturelles - Données non communiquées par le concessionnaire



0 100 200 m



Plan local d'Urbanisme Intercommunal

Communauté d'Agglomération du Pays de Fontainebleau

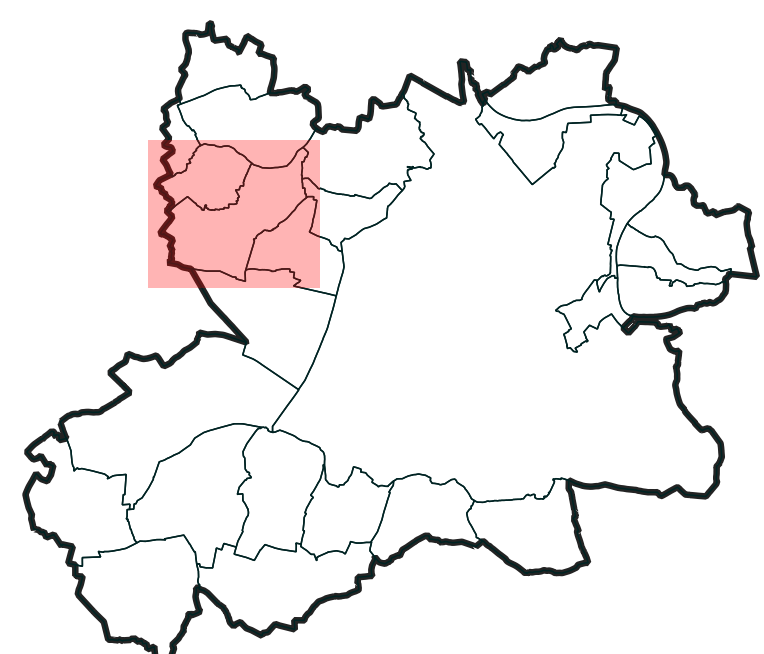
Fleury-en-Bière

ANNEXES
Servitudes d'utilité publique relatives à la conservation du patrimoine

PLUi arrêté le 27 Juin 2024

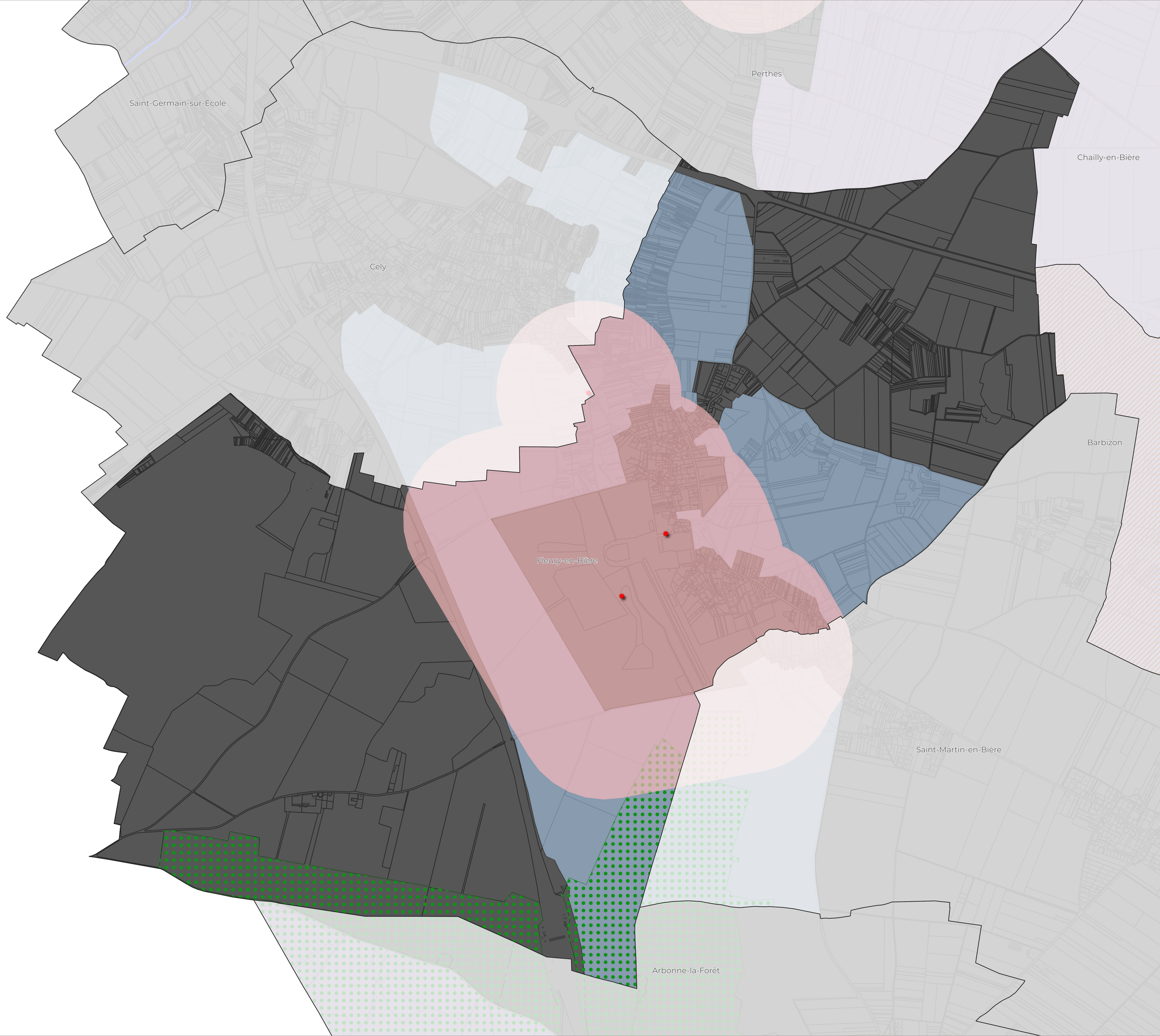


CITADIA



Éléments de contexte

- Limite de la CAPF
 - Limites communales
 - Bâtiments
 - Parcelles
- ### Les servitudes relatives à la conservation du patrimoine
- A4 - Servitudes de passage dans le lit ou sur les berges des cours d'eau
 - A7 - Servitudes relatives aux forêts dites de protection
 - AC1 - Servitudes relatives aux monuments historiques
 - Périmètre de protection
 - Monuments historiques
 - AC2 - Servitudes relatives aux sites inscrits et classés
 - Classé
 - Inscrit
 - AC4 - Sites patrimoniaux remarquables
 - ASI - Servitudes résultant de l'instauration de périmètres de protection autour des captages d'eaux destinées à l'alimentation en eau potable et des sources minérales naturelles - Données non communiquées par le concessionnaire



Plan local d'Urbanisme Intercommunal

Communauté d'Agglomération du Pays de Fontainebleau

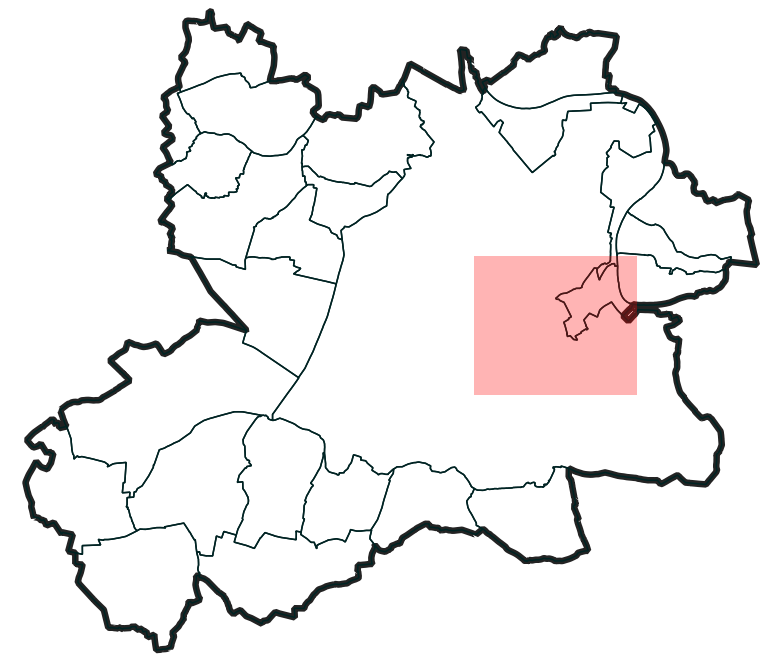
Fontainebleau - Zoom

ANNEXES
Servitudes d'utilité publique relatives à la conservation du patrimoine

PLUi arrêté le 27 Juin 2024



CITADIA

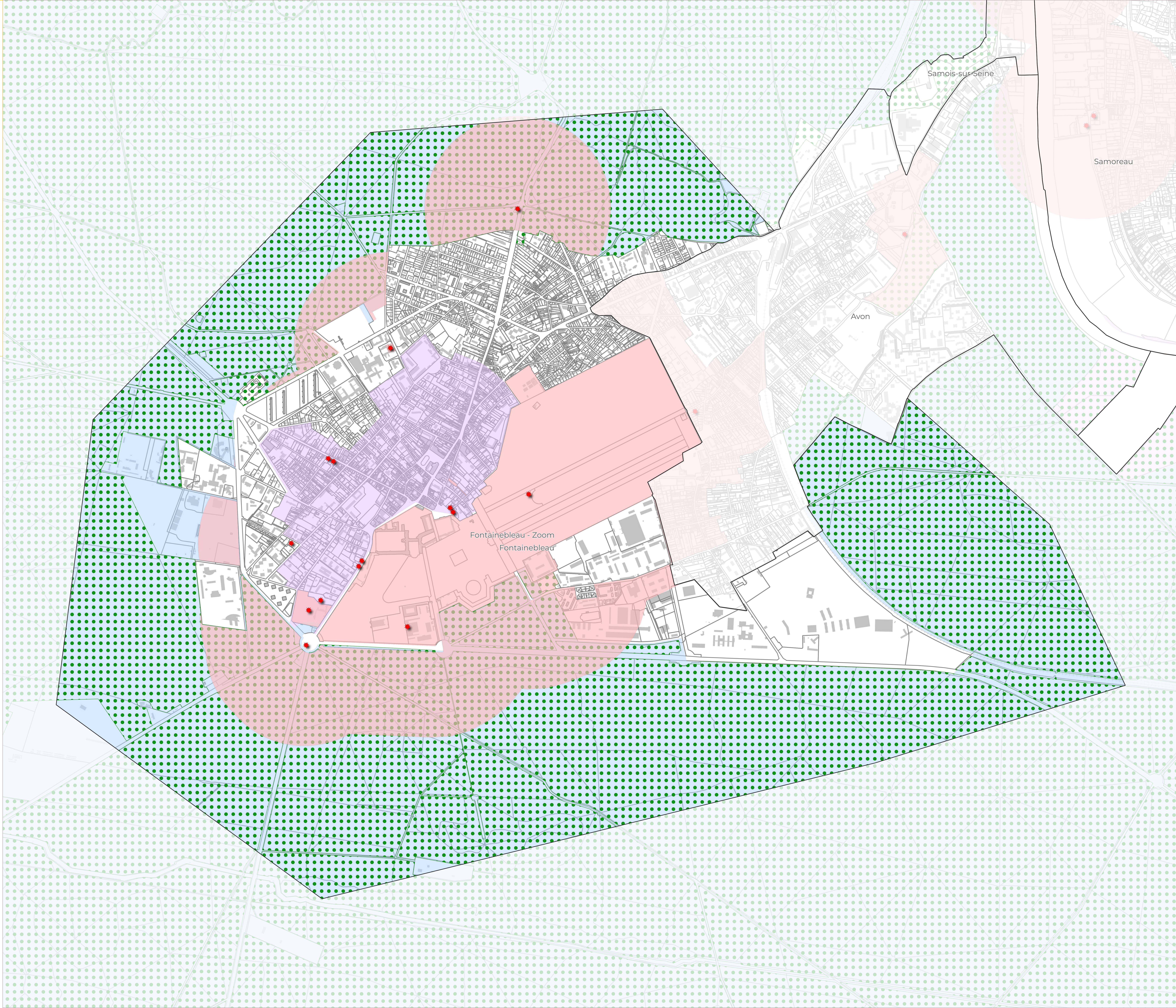


Éléments de contexte

- Limite de la CAPF
- Limites communales
- Bâtiments
- Parcelles

Les servitudes relatives à la conservation du patrimoine

- A4 - Servitudes de passage dans le lit ou sur les berges des cours d'eau
- A7 - Servitudes relatives aux forêts dites de protection
- AC1 - Servitudes relatives aux monuments historiques
- Périmètre de protection
- Monuments historiques
- AC2 - Servitudes relatives aux sites inscrits et classés
- Classé
- Inscrit
- AC4 - Sites patrimoniaux remarquables
- ASI - Servitudes résultant de l'instauration de périmètres de protection autour des captages d'eaux destinées à l'alimentation en eau potable et des sources minérales naturelles - Données non communiquées par le concessionnaire



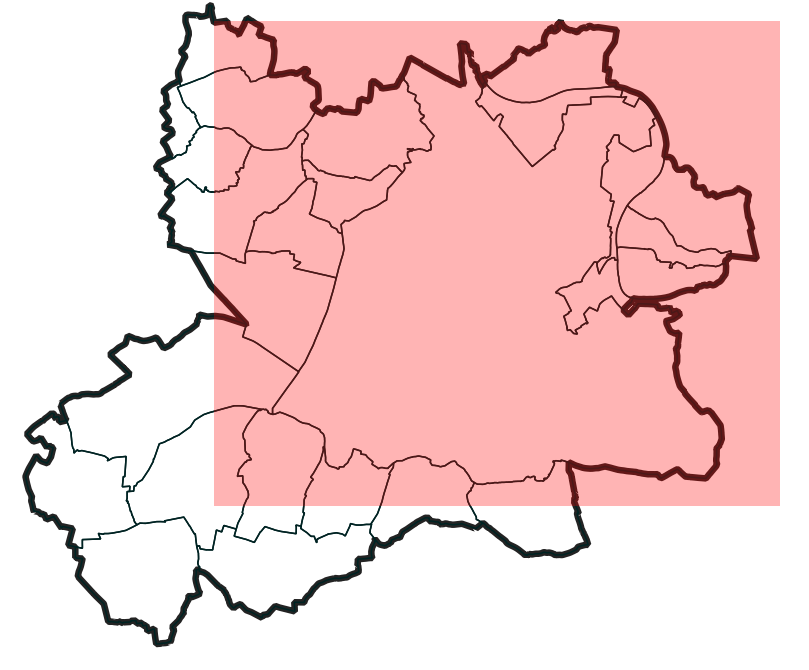
Plan local d'Urbanisme Intercommunal

Communauté d'Agglomération du Pays de Fontainebleau

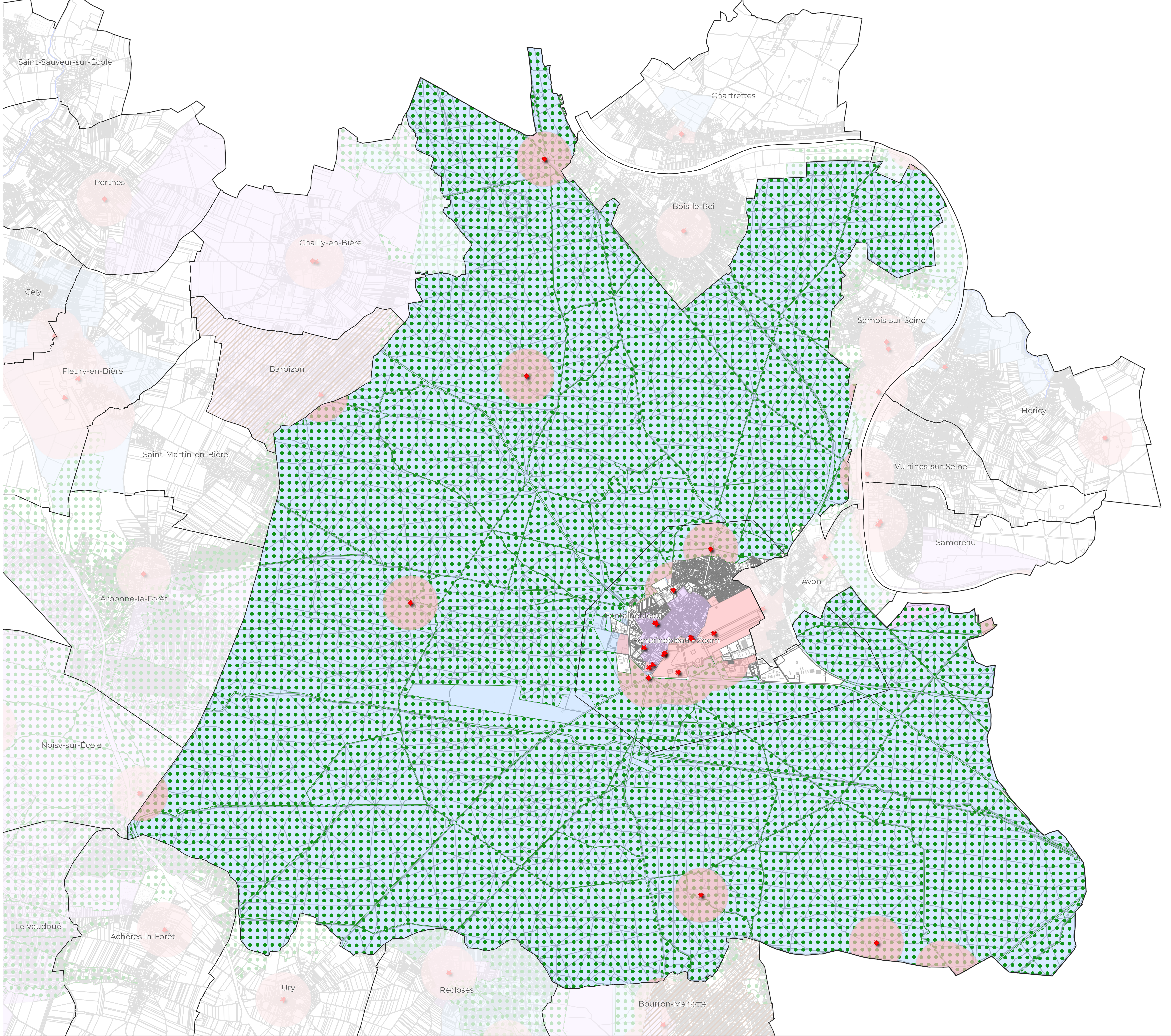
Fontainebleau

ANNEXES
Servitudes d'utilité publique relatives à la conservation du patrimoine

PLUi arrêté le 27 Juin 2024



- Éléments de contexte**
- Limite de la CAPF
 - Limites communales
 - Bâtiments
 - Parcelles
- Les servitudes relatives à la conservation du patrimoine**
- A4 - Servitudes de passage dans le lit ou sur les berges des cours d'eau
 - A7 - Servitudes relatives aux forêts dites de protection
 - AC1 - Servitudes relatives aux monuments historiques
 - Périmètre de protection
 - Monuments historiques
 - AC2 - Servitudes relatives aux sites inscrits et classés
 - Classé
 - Inscrit
 - AC4 - Sites patrimoniaux remarquables
 - ASI - Servitudes résultant de l'instauration de périmètres de protection autour des captages d'eaux destinées à l'alimentation en eau potable et des sources minérales naturelles - Données non communiquées par le concessionnaire



0 0 0 0 0 m




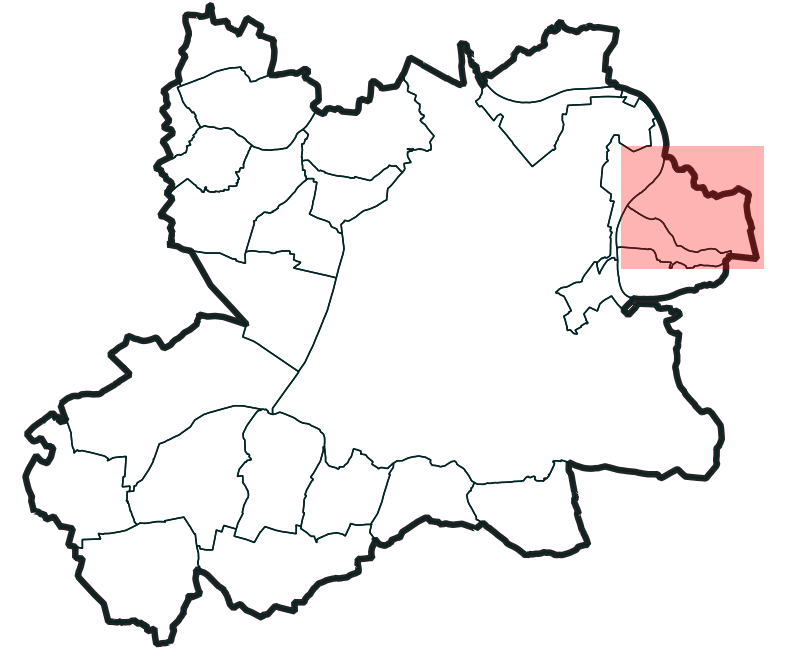
Plan local d'Urbanisme Intercommunal

Communauté d'Agglomération du Pays de Fontainebleau

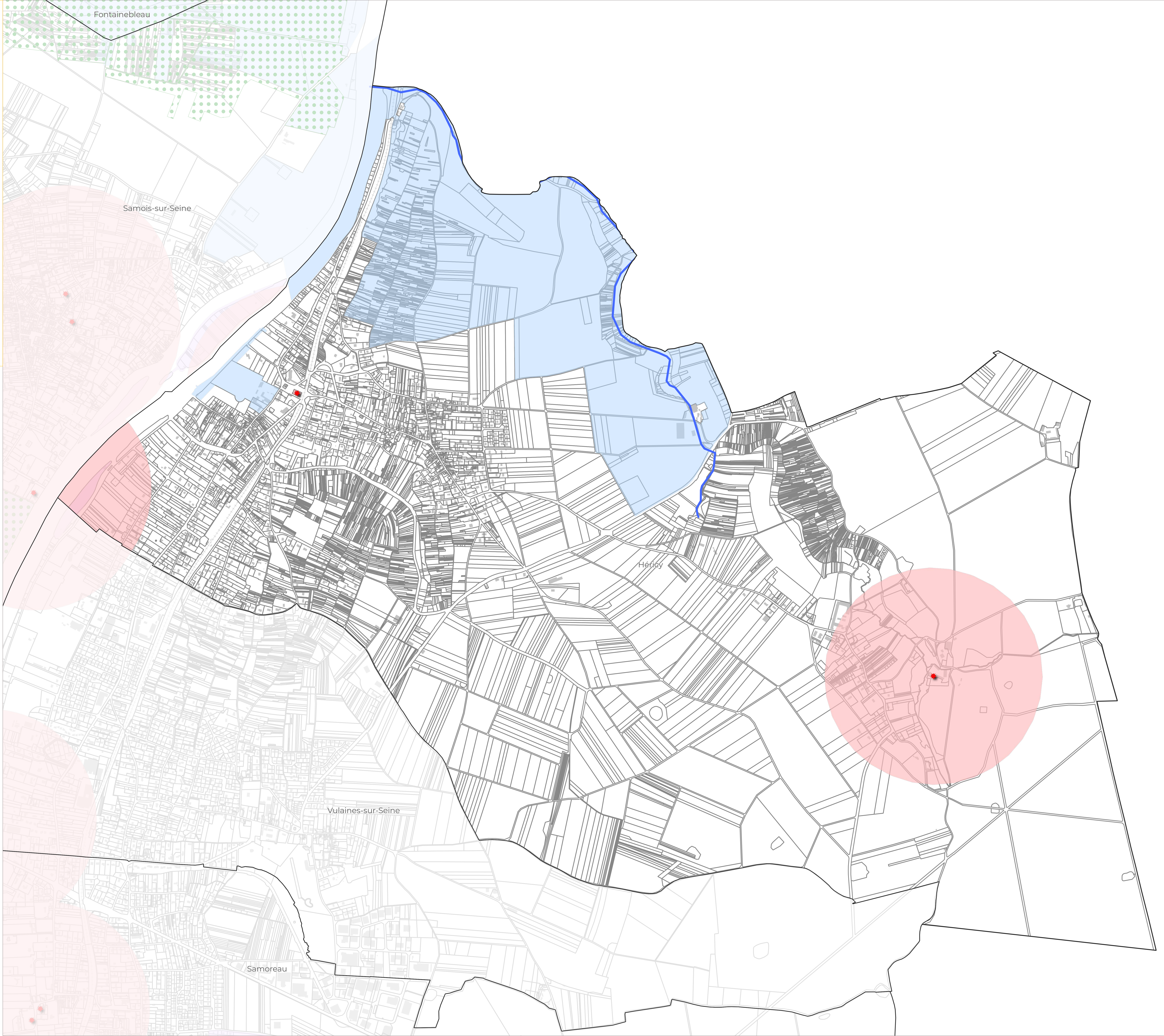
Héricy

ANNEXES
Servitudes d'utilité publique relatives à la conservation du patrimoine

PLUi arrêté le 27 Juin 2024



- Éléments de contexte**
- Limite de la CAPF
 - Limites communales
 - Bâtiments
 - Parcelles
- Les servitudes relatives à la conservation du patrimoine**
- A4 - Servitudes de passage dans le lit ou sur les berges des cours d'eau
 - A7 - Servitudes relatives aux forêts dites de protection
 - AC1 - Servitudes relatives aux monuments historiques
 - Périmètre de protection
 - Monuments historiques
 - AC2 - Servitudes relatives aux sites inscrits et classés
 - Classé
 - Inscrit
 - AC4 - Sites patrimoniaux remarquables
 - ASI - Servitudes résultant de l'instauration de périmètres de protection autour des captages d'eaux destinées à l'alimentation en eau potable et des sources minérales naturelles - Données non communiquées par le concessionnaire




Plan local d'Urbanisme Intercommunal

Communauté d'Agglomération du Pays de Fontainebleau

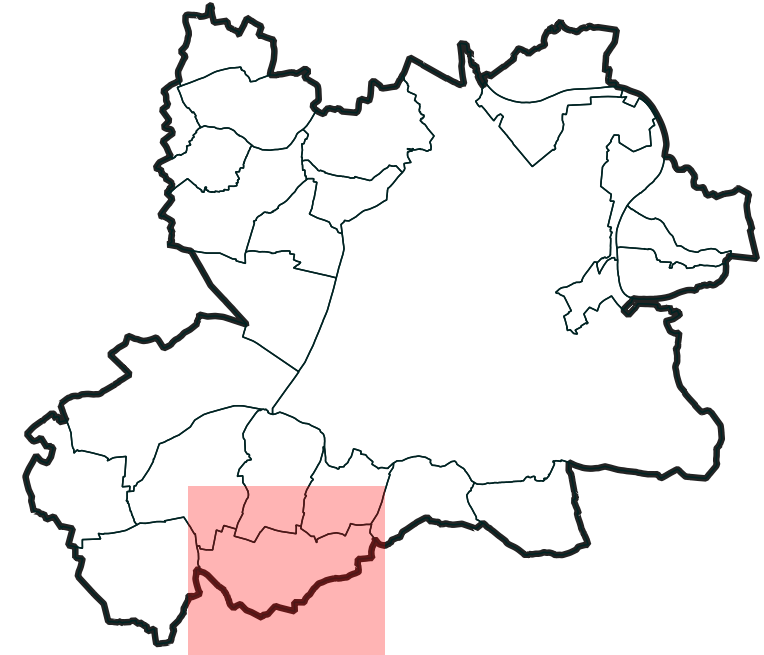
La Chapelle-la-Reine

ANNEXES
Servitudes d'utilité publique relatives à la conservation du patrimoine













PLUi arrêté le 27 Juin 2024

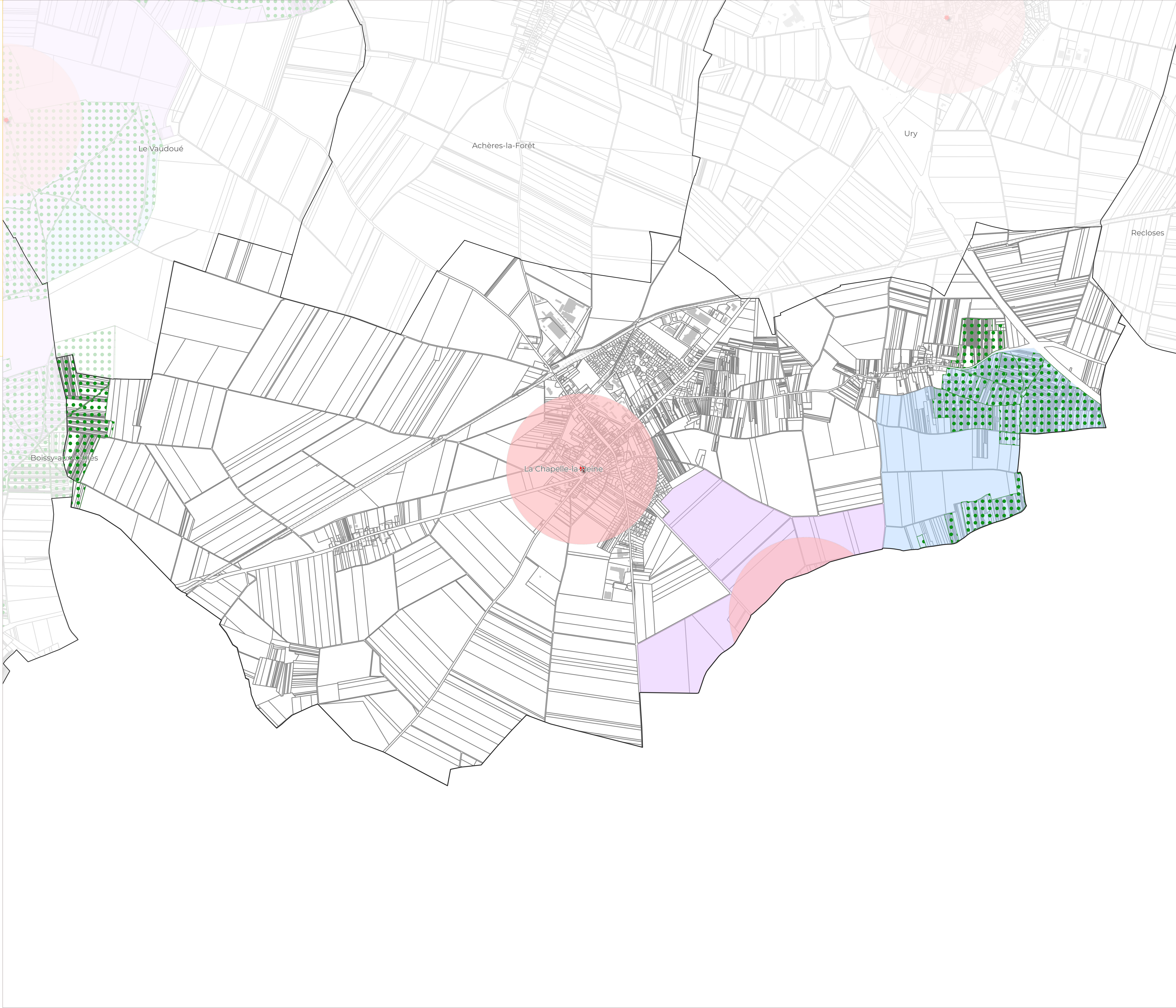


CITADIA



Éléments de contexte

-  Limite de la CAPF
-  Limites communales
-  Bâtimens
-  Parcelles
- Les servitudes relatives à la conservation du patrimoine**
-  A4 - Servitudes de passage dans le lit ou sur les berges des cours d'eau
-  A7 - Servitudes relatives aux forêts dites de protection
- AC1 - Servitudes relatives aux monuments historiques**
-  Périmètre de protection
-  Monuments historiques
- AC2 - Servitudes relatives aux sites inscrits et classés**
-  Classé
-  Inscrit
-  AC4 - Sites patrimoniaux remarquables
-  ASI - Servitudes résultant de l'instauration de périmètres de protection autour des captages d'eaux destinées à l'alimentation en eau potable et des sources minérales naturelles - Données non communiquées par le concessionnaire



Plan local d'Urbanisme Intercommunal

Communauté d'Agglomération du Pays de Fontainebleau

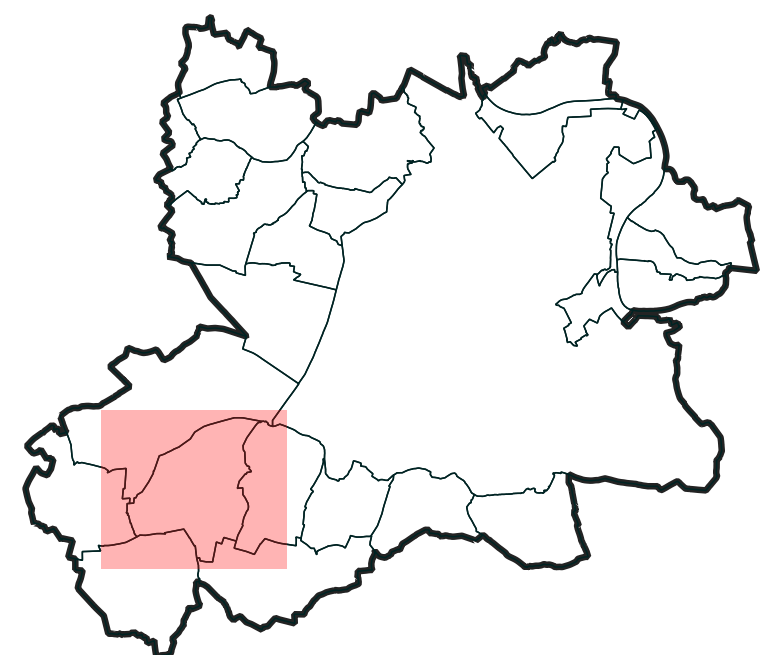
Le Vaudoué

ANNEXES
Servitudes d'utilité publique relatives à la conservation du patrimoine

PLUi arrêté le 27 Juin 2024

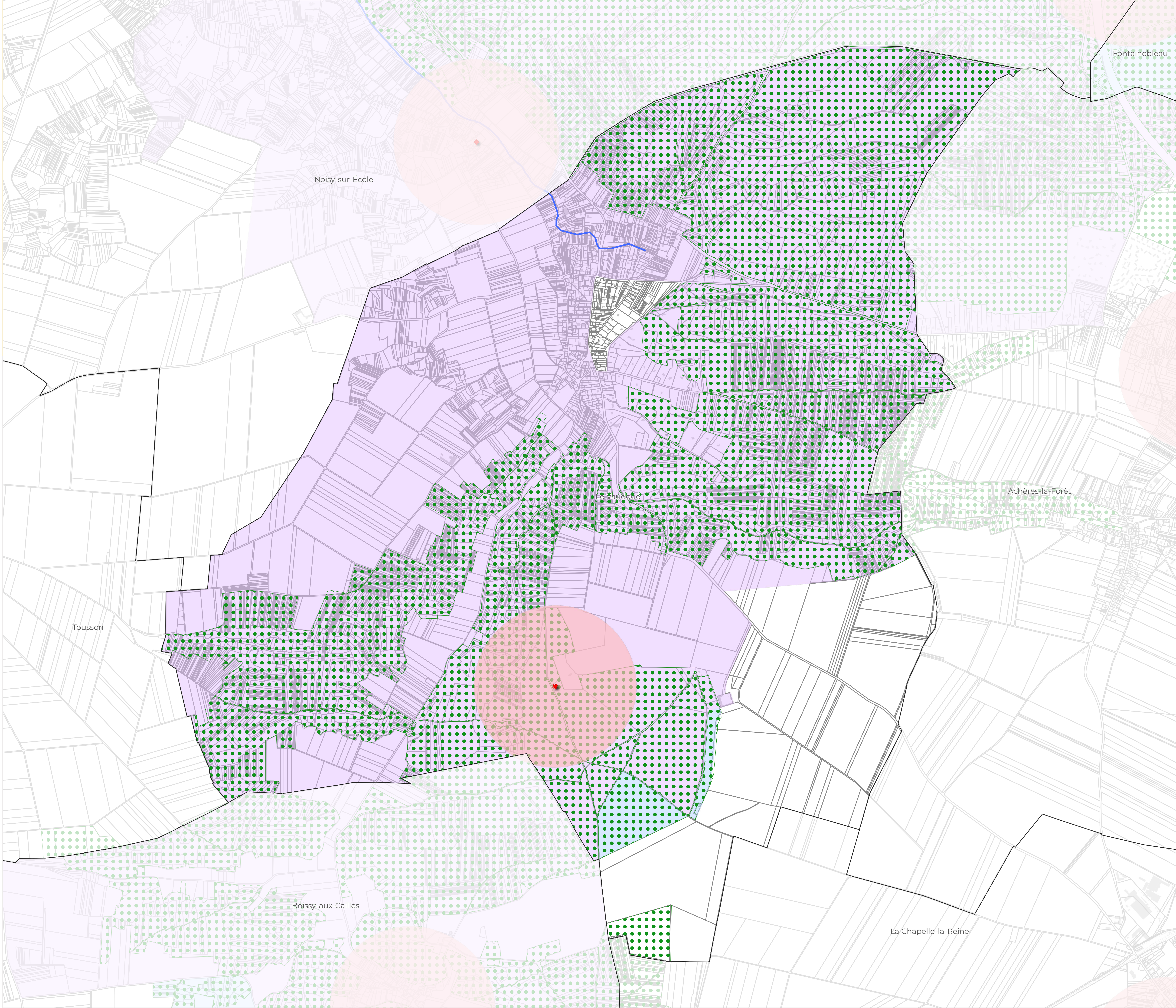


CITADIA



Éléments de contexte

- Limite de la CAPF
 - Limites communales
 - Bâtiments
 - Parcelles
- ### Les servitudes relatives à la conservation du patrimoine
- A4 - Servitudes de passage dans le lit ou sur les berges des cours d'eau
 - A7 - Servitudes relatives aux forêts dites de protection
 - AC1 - Servitudes relatives aux monuments historiques
 - Périmètre de protection
 - Monuments historiques
 - AC2 - Servitudes relatives aux sites inscrits et classés
 - Classé
 - Inscrit
 - AC4 - Sites patrimoniaux remarquables
 - ASI - Servitudes résultant de l'instauration de périmètres de protection autour des captages d'eaux destinées à l'alimentation en eau potable et des sources minérales naturelles - Données non communiquées par le concessionnaire



Plan local d'Urbanisme Intercommunal

Communauté d'Agglomération du Pays de Fontainebleau

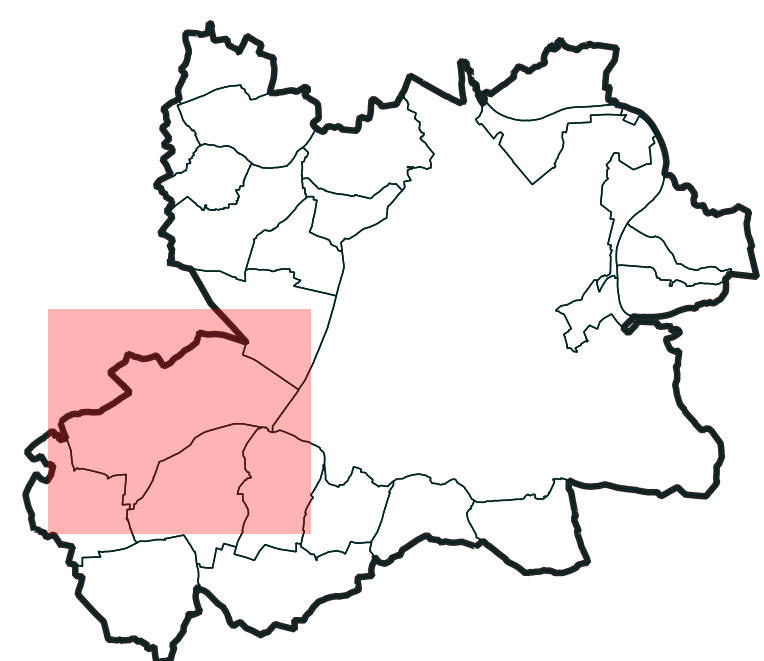
Noisy-sur-École

ANNEXES
Servitudes d'utilité publique relatives à la conservation du patrimoine

PLUi arrêté le 27 Juin 2024

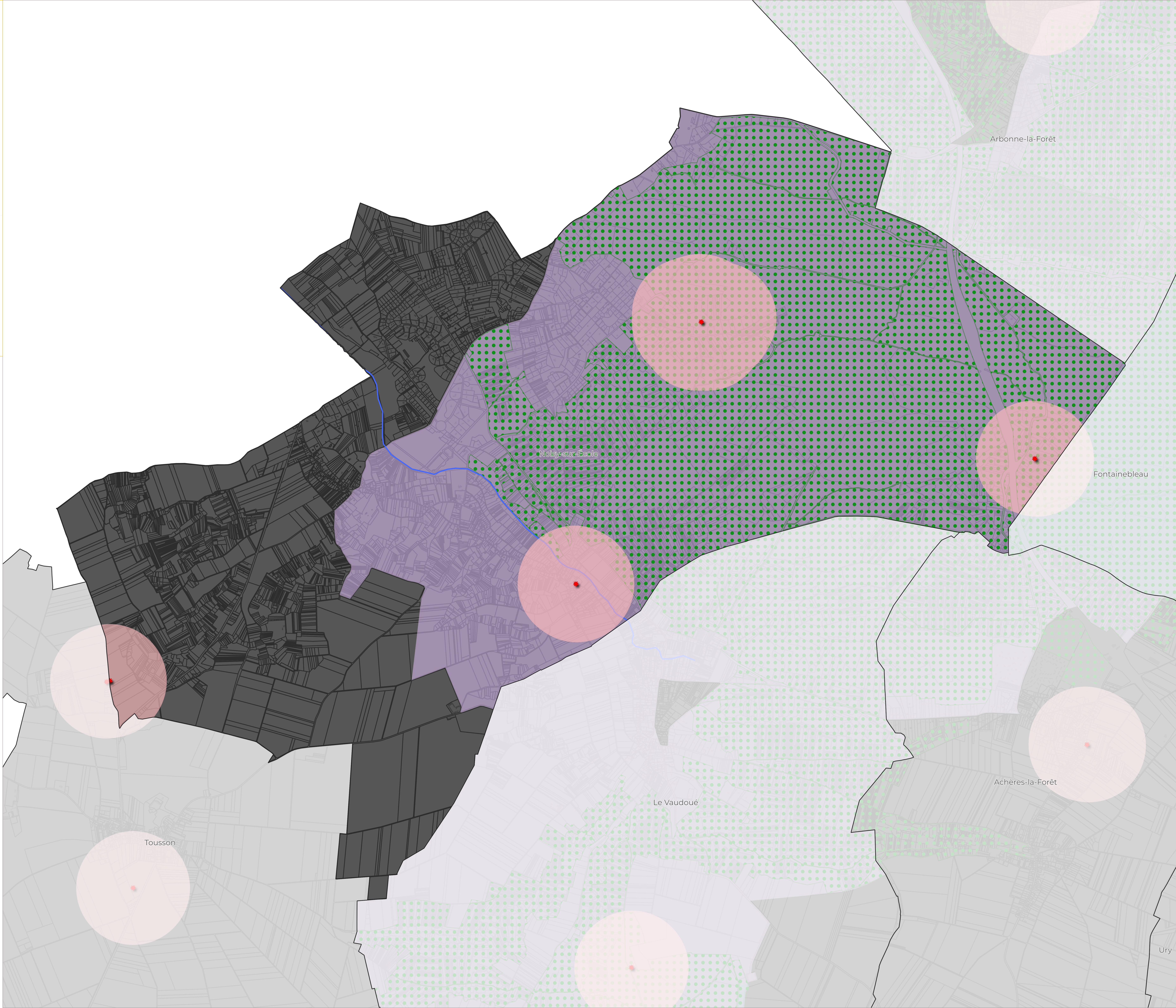


CITADIA



Éléments de contexte

- Limite de la CAPF
- Limites communales
- Bâtimens
- Parcelles
- Les servitudes relatives à la conservation du patrimoine**
- A4 - Servitudes de passage dans le lit ou sur les berges des cours d'eau
- A7 - Servitudes relatives aux forêts dites de protection
- AC1 - Servitudes relatives aux monuments historiques**
- Périmètre de protection
- Monuments historiques
- AC2 - Servitudes relatives aux sites inscrits et classés**
- Classé
- Inscrit
- AC4 - Sites patrimoniaux remarquables
- ASI - Servitudes résultant de l'instauration de périmètres de protection autour des captages d'eaux destinées à l'alimentation en eau potable et des sources minérales naturelles - Données non communiquées par le concessionnaire



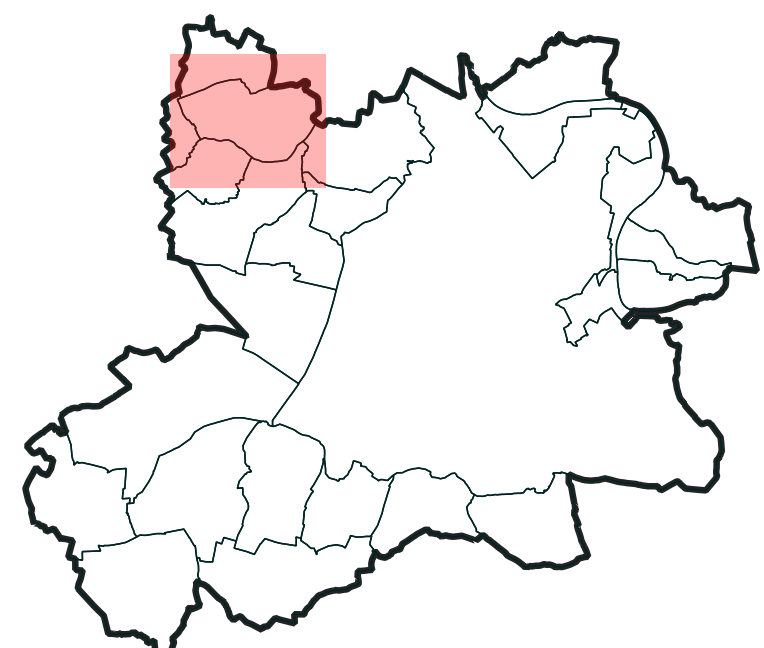
Plan local d'Urbanisme Intercommunal

Communauté d'Agglomération du Pays de Fontainebleau

Perthes

ANNEXES
Servitudes d'utilité publique relatives à la conservation du patrimoine

PLUi arrêté le 27 Juin 2024



CITADIA

Éléments de contexte

- Limite de la CAPF
- Limites communales
- Bâtiments
- Parcelles

Les servitudes relatives à la conservation du patrimoine

A4 - Servitudes de passage dans le lit ou sur les berges des cours d'eau

A7 - Servitudes relatives aux forêts dites de protection

AC1 - Servitudes relatives aux monuments historiques

Périmètre de protection

Monuments historiques

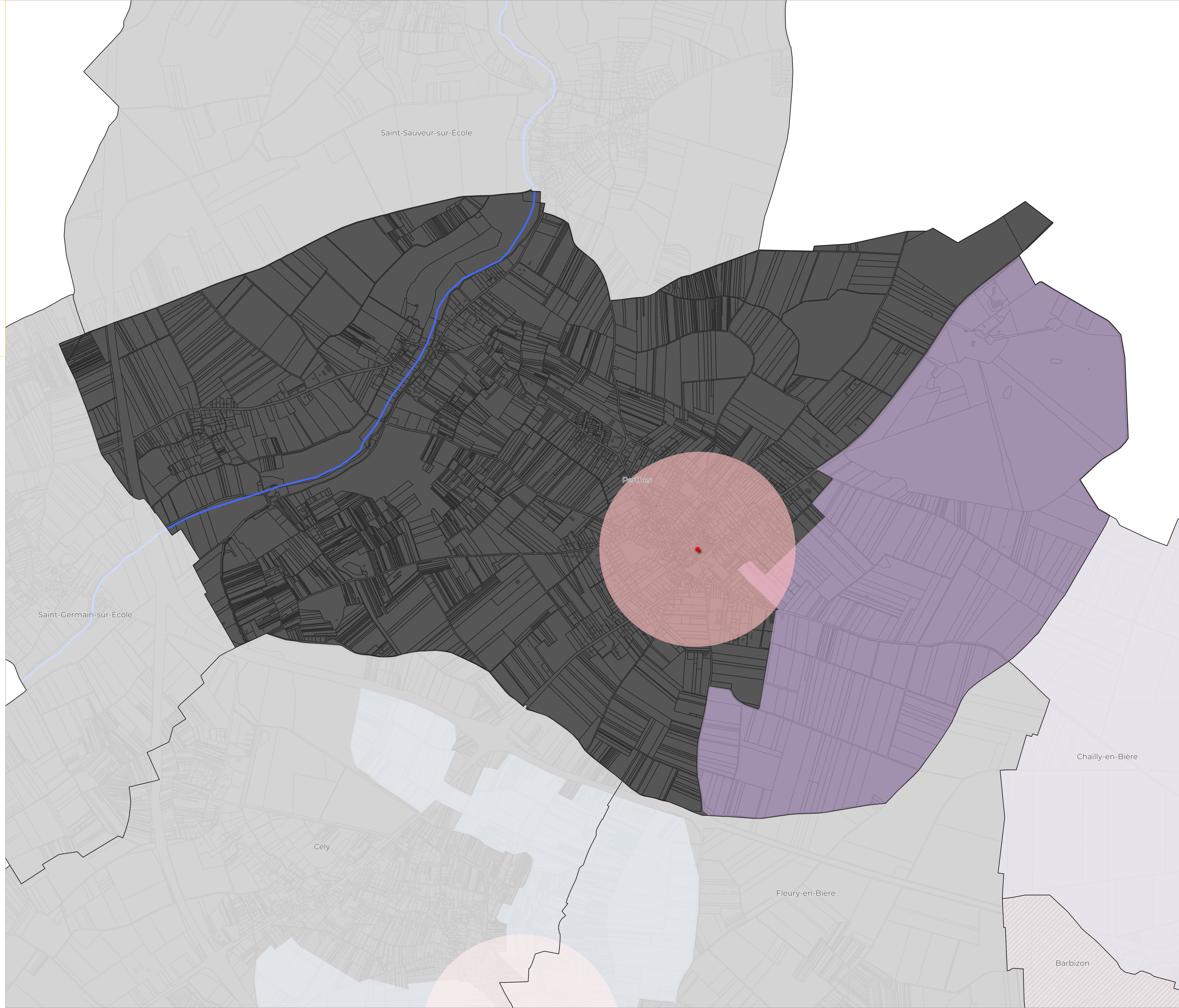
AC2 - Servitudes relatives aux sites inscrits et classés

Classé

Inscrit

AC4 - Sites patrimoniaux remarquables

ASI - Servitudes résultant de l'instauration de périmètres de protection autour des captages d'eaux destinées à l'alimentation en eau potable et des sources minérales naturelles - Données non communiquées par le concessionnaire



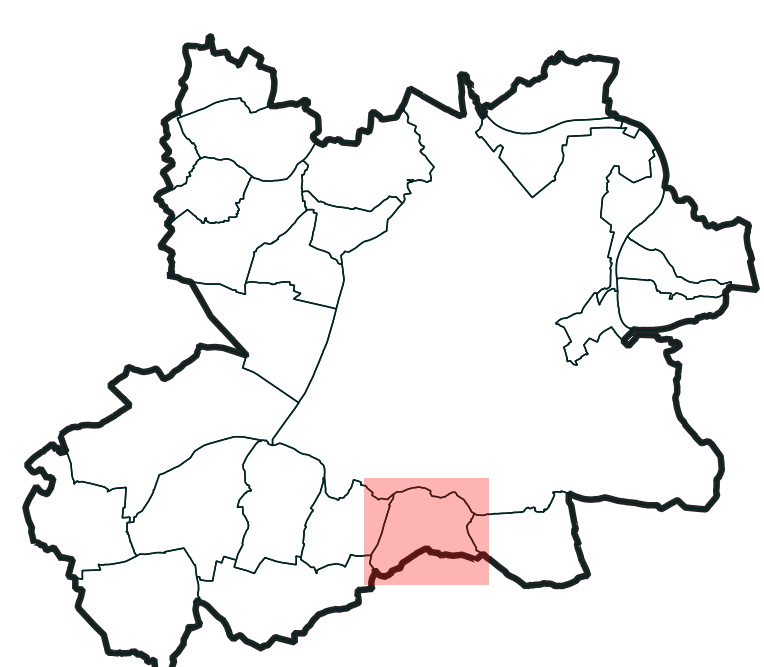
Plan local d'Urbanisme Intercommunal

Communauté d'Agglomération du Pays de Fontainebleau

Recloses

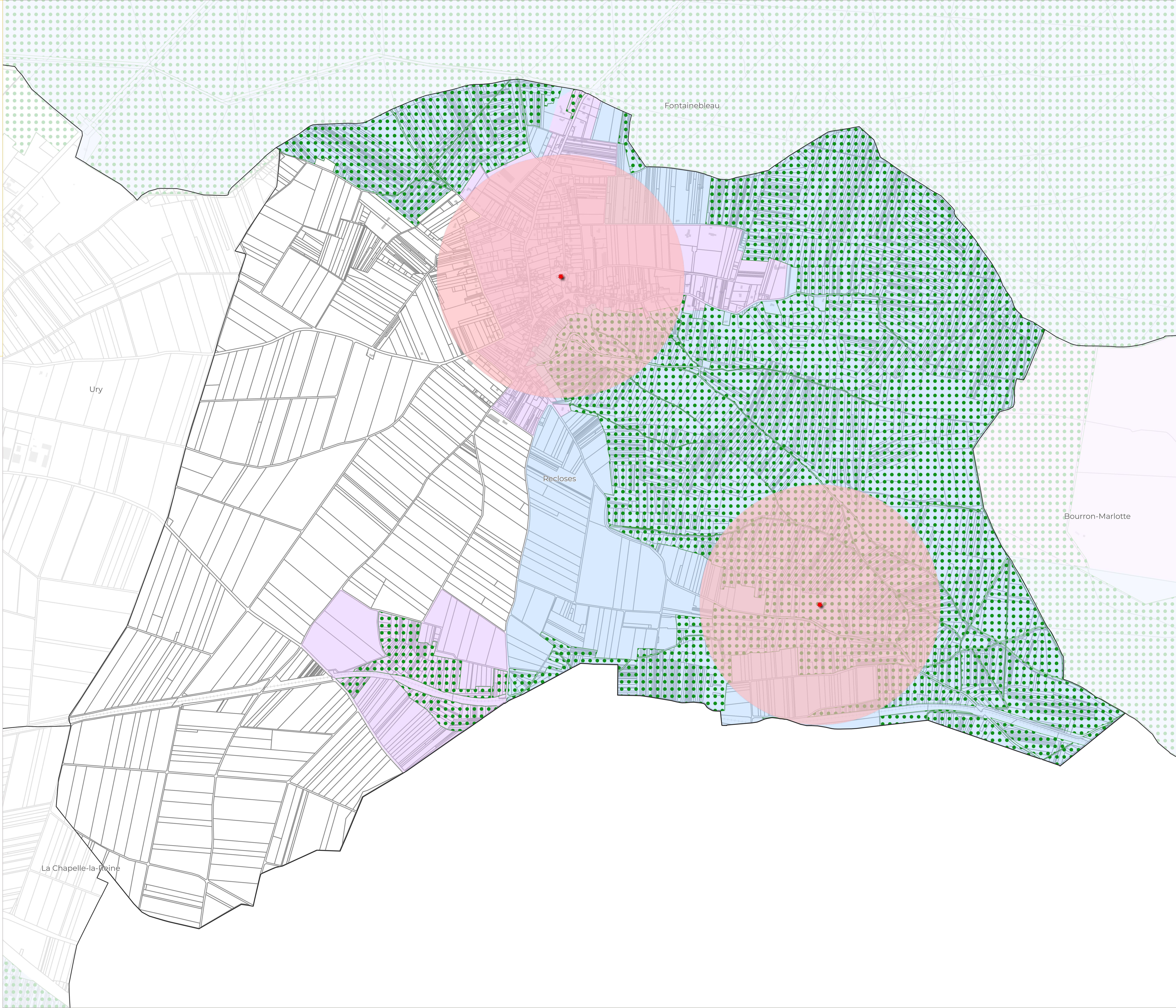
ANNEXES
Servitudes d'utilité publique relatives à la conservation du patrimoine

PLUi arrêté le 27 Juin 2024



CITADIA

- Éléments de contexte**
- Limite de la CAPF
 - Limites communales
 - Bâtiments
 - Parcelles
- Les servitudes relatives à la conservation du patrimoine**
- A4 - Servitudes de passage dans le lit ou sur les berges des cours d'eau
 - A7 - Servitudes relatives aux forêts dites de protection
 - AC1 - Servitudes relatives aux monuments historiques
 - Périmètre de protection
 - Monuments historiques
 - AC2 - Servitudes relatives aux sites inscrits et classés
 - Classé
 - Inscrit
 - AC4 - Sites patrimoniaux remarquables
 - ASI - Servitudes résultant de l'instauration de périmètres de protection autour des captages d'eaux destinées à l'alimentation en eau potable et des sources minérales naturelles - Données non communiquées par le concessionnaire



Plan local d'Urbanisme Intercommunal

Communauté d'Agglomération du Pays de Fontainebleau

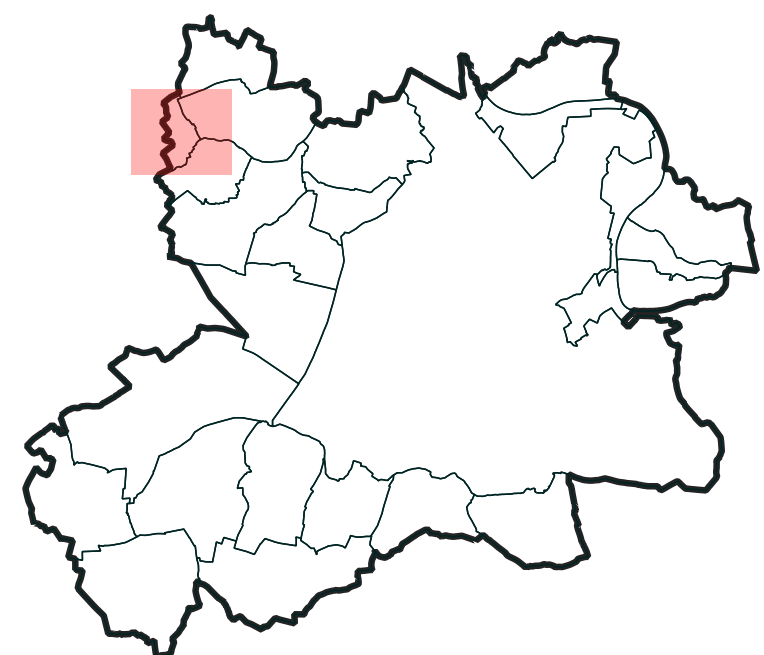


CITADIA

Saint-Germain-sur-École

ANNEXES
Servitudes d'utilité publique relatives à la conservation du patrimoine

PLUi arrêté le 27 Juin 2024



Éléments de contexte

- Limite de la CAPF
- Limites communales
- Bâtiments
- Parcelles

Les servitudes relatives à la conservation du patrimoine

A4 - Servitudes de passage dans le lit ou sur les berges des cours d'eau

A7 - Servitudes relatives aux forêts dites de protection

AC1 - Servitudes relatives aux monuments historiques

Périmètre de protection

Monuments historiques

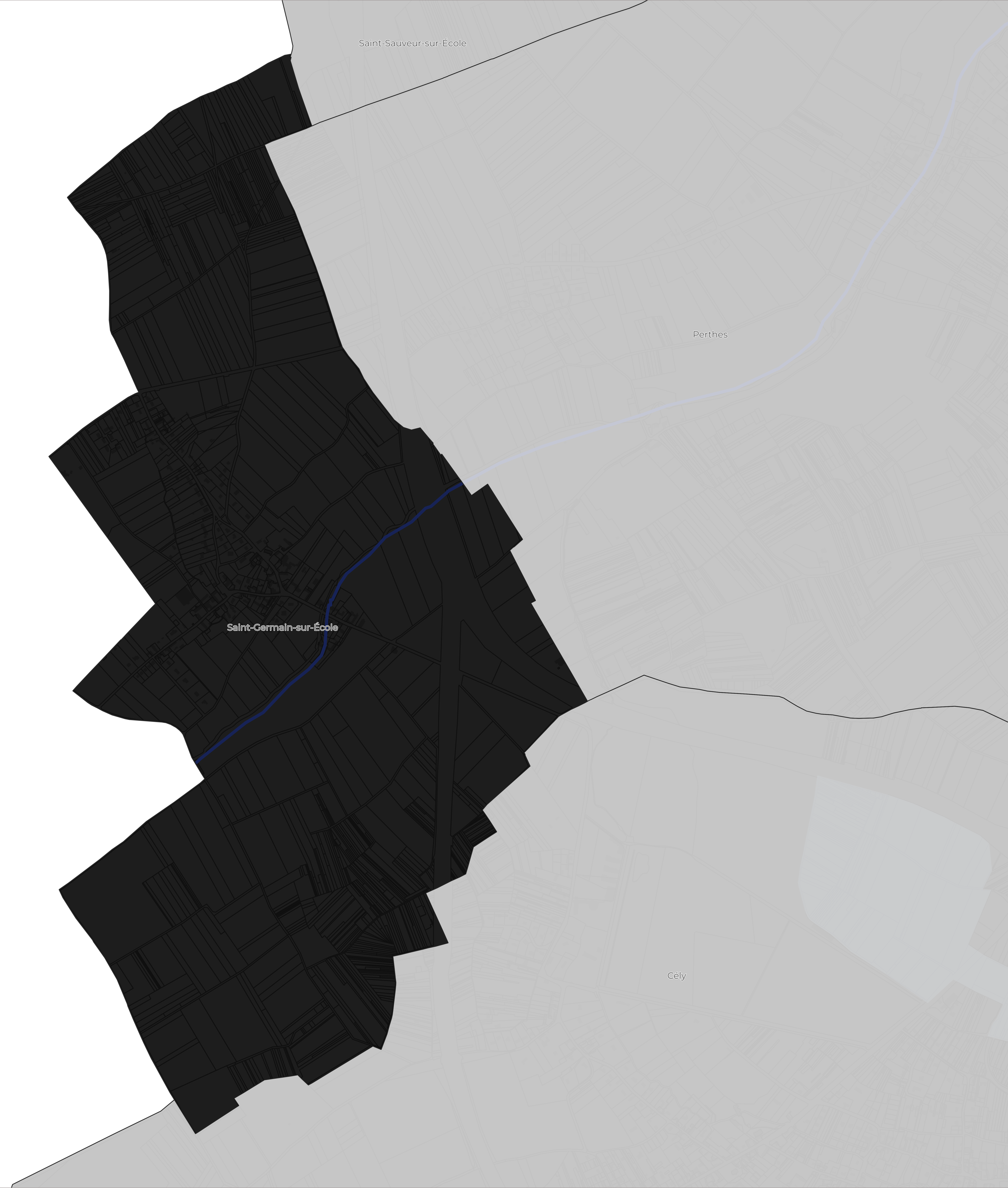
AC2 - Servitudes relatives aux sites inscrits et classés

Classé

Inscrit

AC4 - Sites patrimoniaux remarquables

ASI - Servitudes résultant de l'instauration de périmètres de protection autour des captages d'eaux destinées à l'alimentation en eau potable et des sources minérales naturelles - Données non communiquées par le concessionnaire



Plan local d'Urbanisme Intercommunal

Communauté d'Agglomération du Pays de Fontainebleau

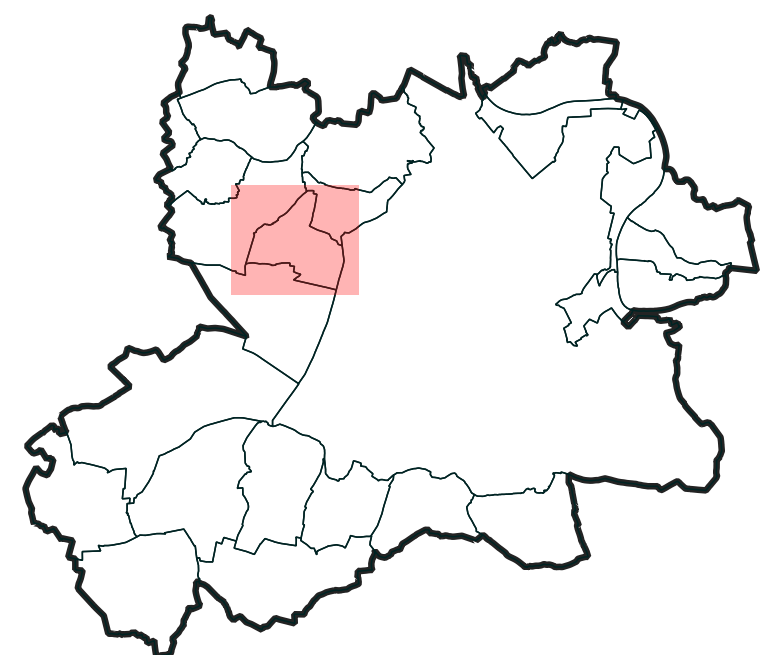
Saint-Martin-en-Bière

ANNEXES
Servitudes d'utilité publique relatives à la conservation du patrimoine

PLUi arrêté le 27 Juin 2024



CITADIA



Éléments de contexte

- Limite de la CAPF
- Limites communales
- Bâtiments
- Parcelles

Les servitudes relatives à la conservation du patrimoine

A4 - Servitudes de passage dans le lit ou sur les berges des cours d'eau

A7 - Servitudes relatives aux forêts dites de protection

AC1 - Servitudes relatives aux monuments historiques

Périmètre de protection

Monuments historiques

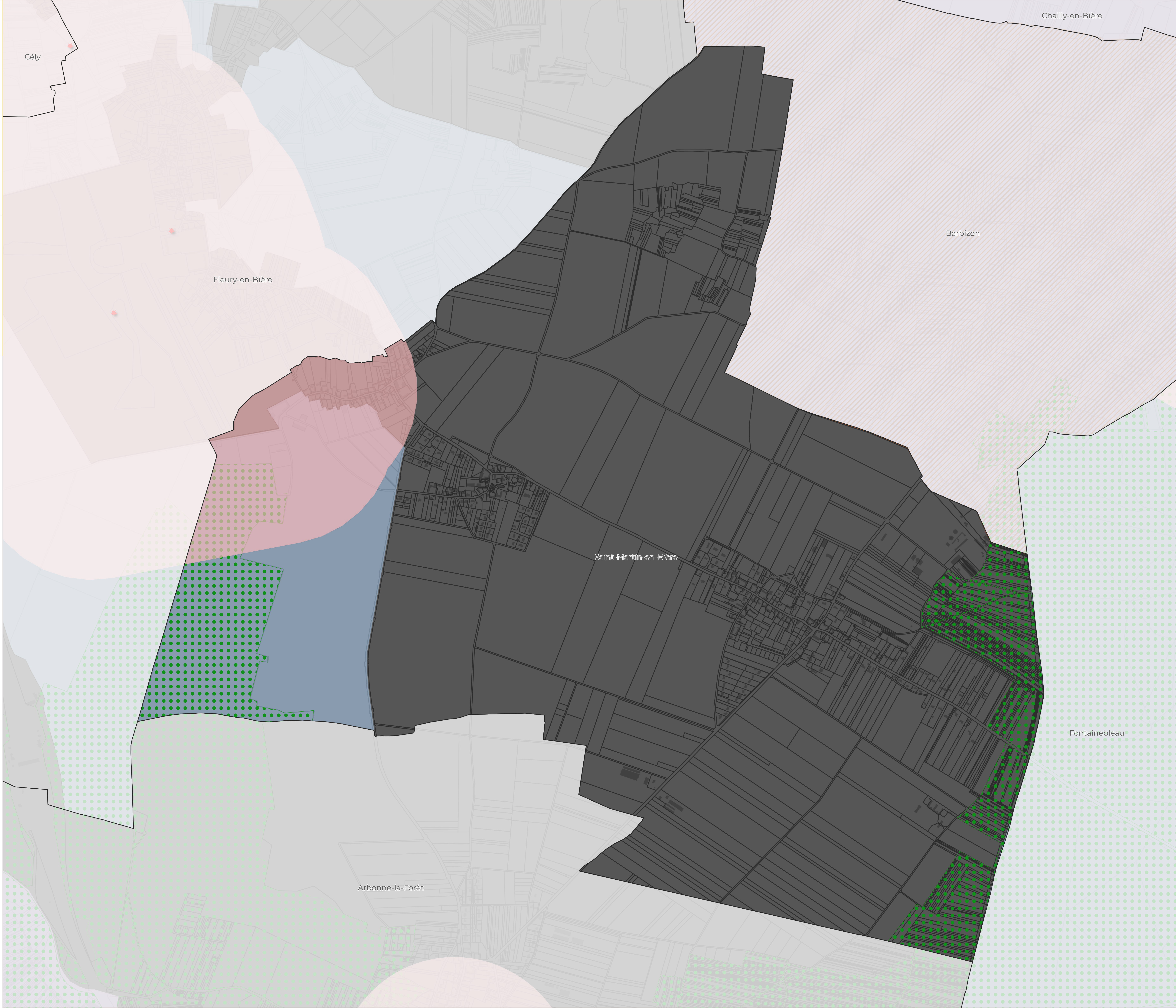
AC2 - Servitudes relatives aux sites inscrits et classés

Classé

Inscrit

AC4 - Sites patrimoniaux remarquables

AS1 - Servitudes résultant de l'instauration de périmètres de protection autour des captages d'eaux destinées à l'alimentation en eau potable et des sources minérales naturelles - Données non communiquées par le concessionnaire



Plan local d'Urbanisme Intercommunal

Communauté d'Agglomération du Pays de Fontainebleau

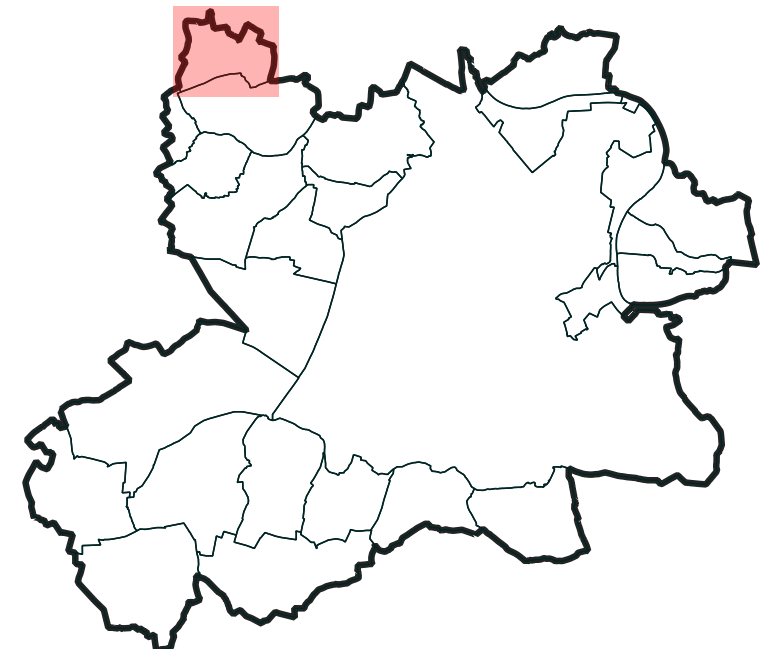


CITADIA













Saint-Sauveur-sur-École

ANNEXES
Servitudes d'utilité publique relatives à la conservation du patrimoine

PLUi arrêté le 27 Juin 2024



Éléments de contexte

-  Limite de la CAPF
-  Limites communales
-  Bâtimens
-  Parcelles
- Les servitudes relatives à la conservation du patrimoine**
-  A4 - Servitudes de passage dans le lit ou sur les berges des cours d'eau
-  A7 - Servitudes relatives aux forêts dites de protection
- AC1 - Servitudes relatives aux monuments historiques**
-  Périmètre de protection
-  Monuments historiques
- AC2 - Servitudes relatives aux sites inscrits et classés**
-  Classé
-  Inscrit
-  AC4 - Sites patrimoniaux remarquables
-  ASI - Servitudes résultant de l'instauration de périmètres de protection autour des captages d'eaux destinées à l'alimentation en eau potable et des sources minérales naturelles - Données non communiquées par le concessionnaire



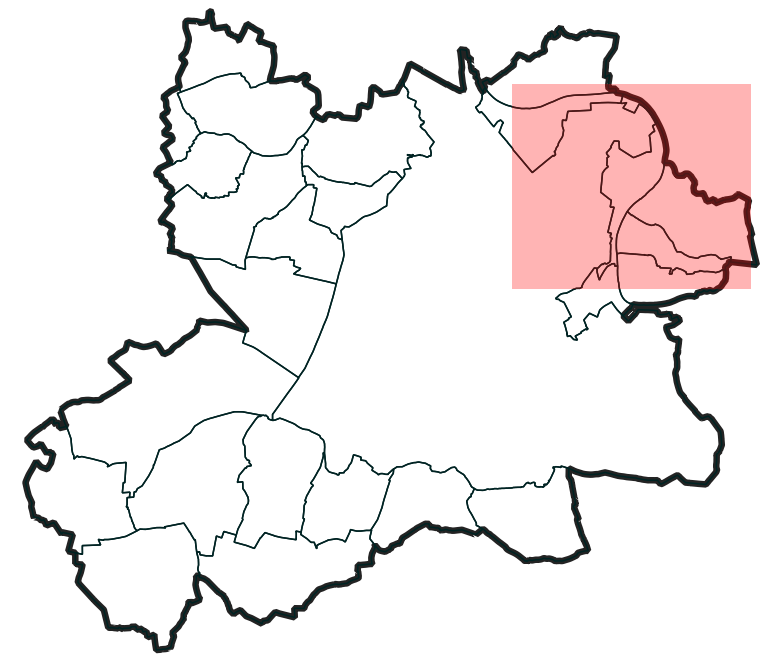
Plan local d'Urbanisme Intercommunal

Communauté d'Agglomération du Pays de Fontainebleau

Samois-sur-Seine

ANNEXES
Servitudes d'utilité publique relatives à la conservation du patrimoine

PLUi arrêté le 27 Juin 2024



CITADIA

Éléments de contexte

- Limite de la CAPF
- Limites communales
- Bâtiments
- Parcelles

Les servitudes relatives à la conservation du patrimoine

A4 - Servitudes de passage dans le lit ou sur les berges des cours d'eau

A7 - Servitudes relatives aux forêts dites de protection

AC1 - Servitudes relatives aux monuments historiques

Périmètre de protection

Monuments historiques

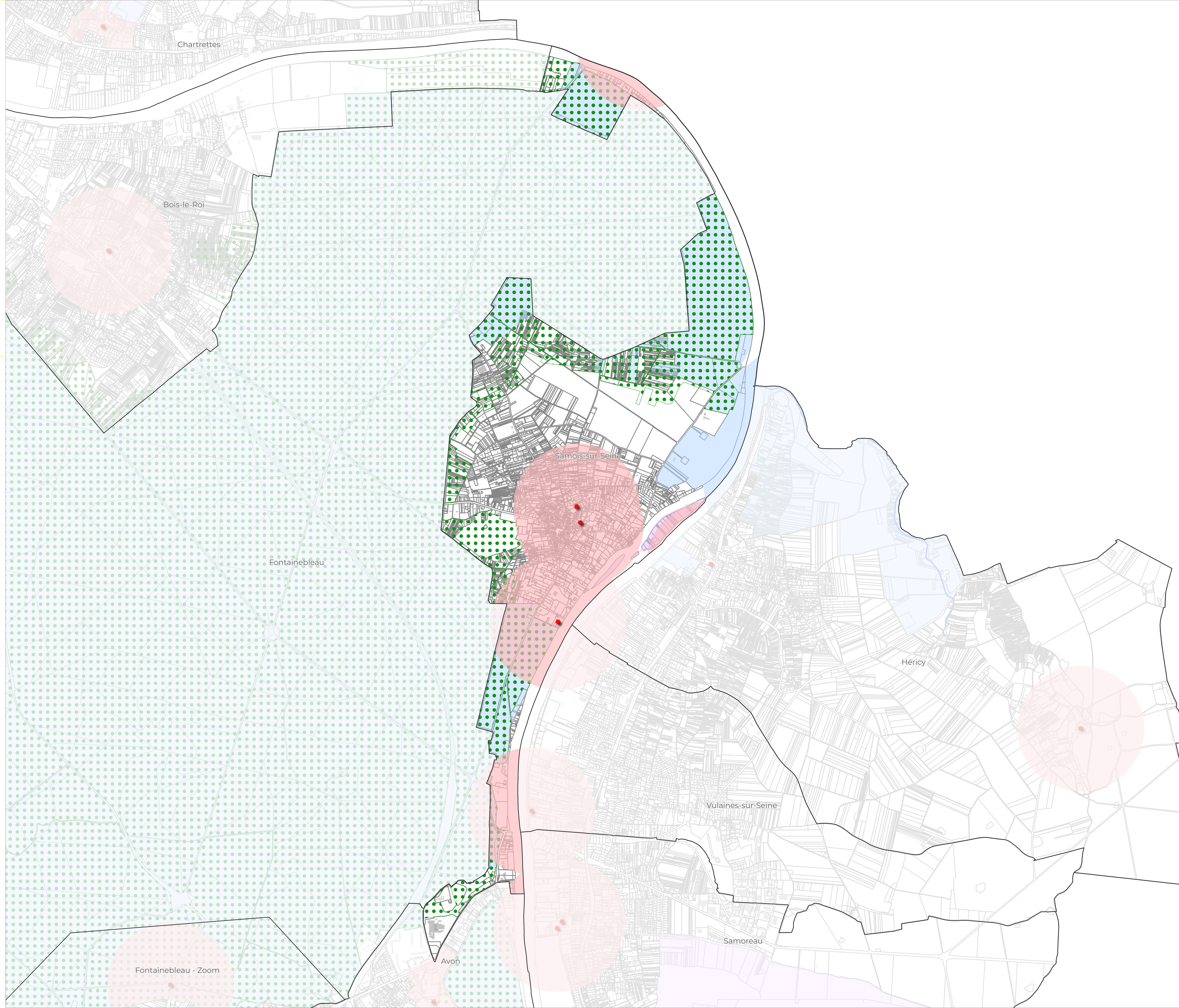
AC2 - Servitudes relatives aux sites inscrits et classés

Classé

Inscrit

AC4 - Sites patrimoniaux remarquables

ASI - Servitudes résultant de l'instauration de périmètres de protection autour des captages d'eaux destinées à l'alimentation en eau potable et des sources minérales naturelles - Données non communiquées par le concessionnaire



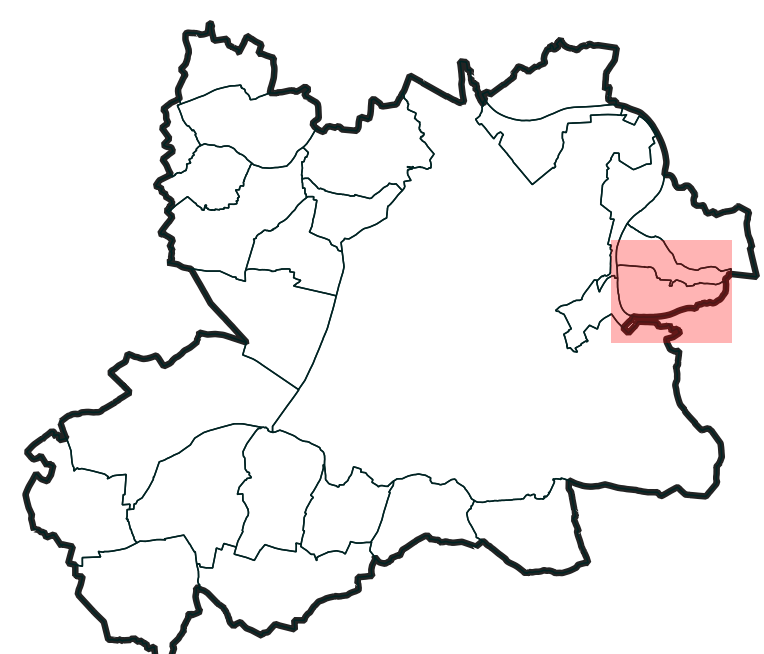
Plan local d'Urbanisme Intercommunal

Communauté d'Agglomération du Pays de Fontainebleau

Samoreau

ANNEXES
Servitudes d'utilité publique relatives à la conservation du patrimoine

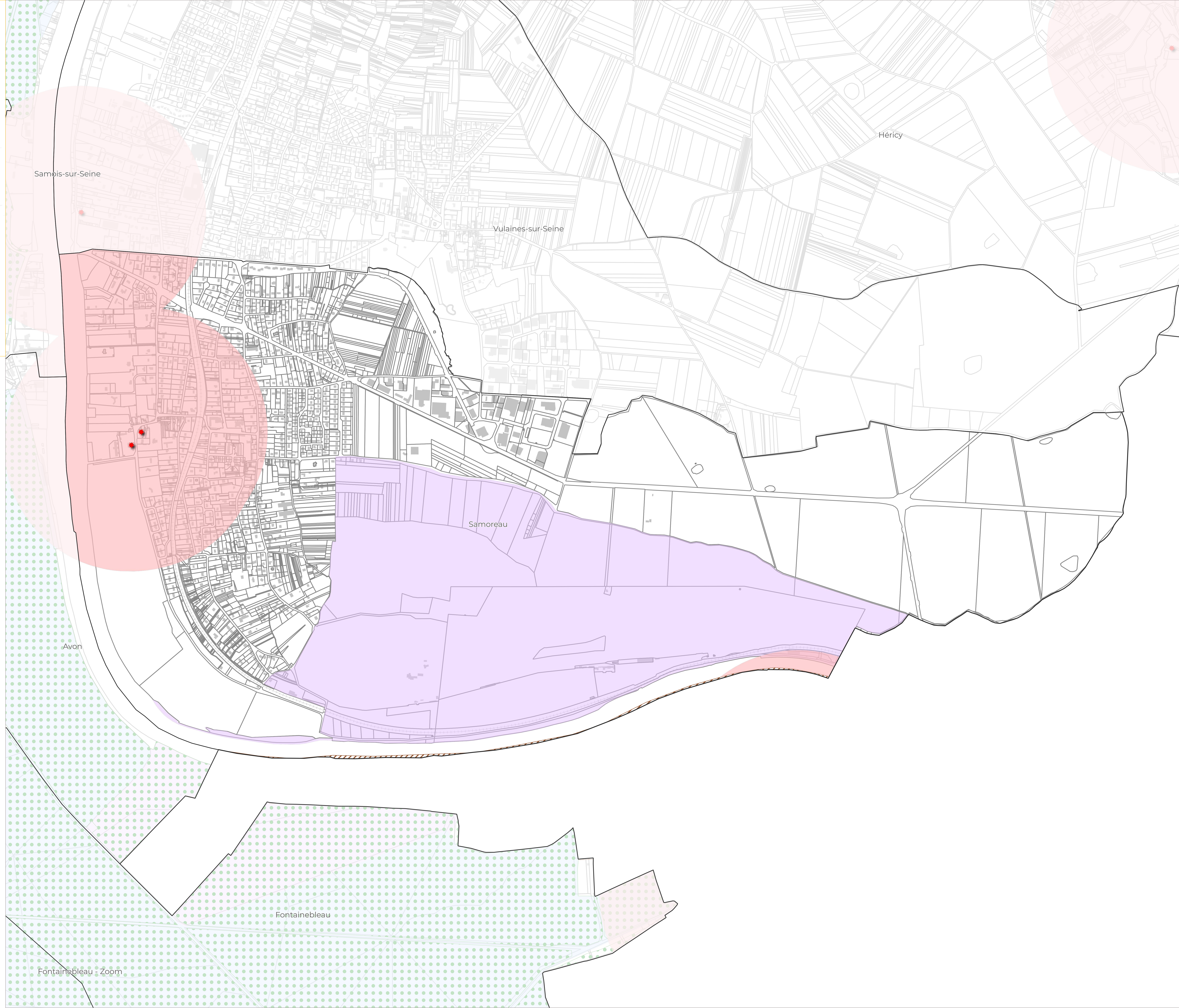
PLUi arrêté le 27 Juin 2024



CITADIA

Éléments de contexte

- Limite de la CAPF
 - Limites communales
 - Bâtiments
 - Parcelles
- Les servitudes relatives à la conservation du patrimoine**
- A4 - Servitudes de passage dans le lit ou sur les berges des cours d'eau
 - A7 - Servitudes relatives aux forêts dites de protection
 - AC1 - Servitudes relatives aux monuments historiques
 - Périmètre de protection
 - Monuments historiques
 - AC2 - Servitudes relatives aux sites inscrits et classés
 - Classé
 - Inscrit
 - AC4 - Sites patrimoniaux remarquables
 - ASI - Servitudes résultant de l'instauration de périmètres de protection autour des captages d'eaux destinées à l'alimentation en eau potable et des sources minérales naturelles - Données non communiquées par le concessionnaire



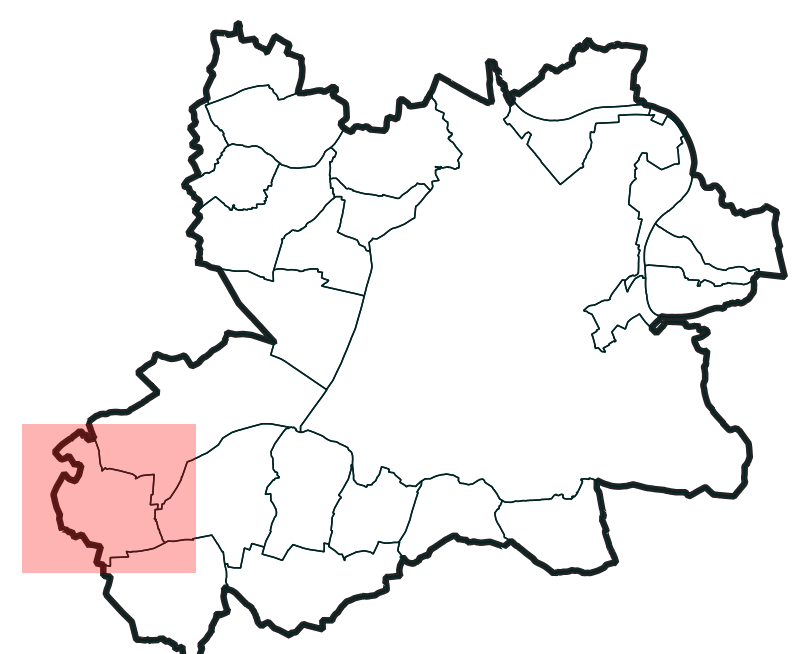
Plan local d'Urbanisme Intercommunal

Communauté d'Agglomération du Pays de Fontainebleau

Tousson

ANNEXES
Servitudes d'utilité publique relatives à la conservation du patrimoine

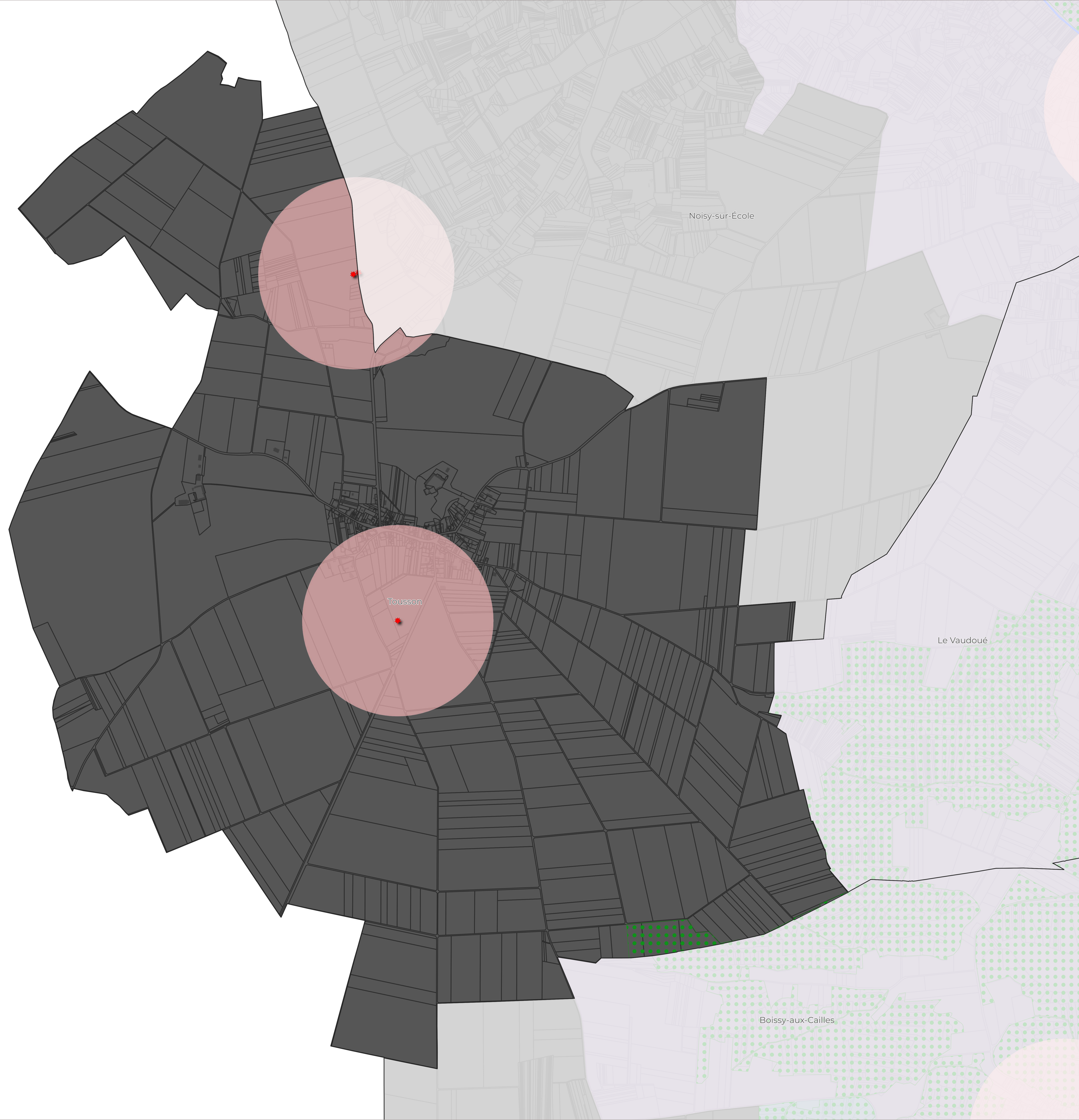
PLUi arrêté le 27 Juin 2024



CITADIA

Éléments de contexte

- Limite de la CAPF
 - Limites communales
 - Bâtiments
 - Parcelles
- Les servitudes relatives à la conservation du patrimoine**
- A4 - Servitudes de passage dans le lit ou sur les berges des cours d'eau
 - A7 - Servitudes relatives aux forêts dites de protection
 - AC1 - Servitudes relatives aux monuments historiques
 - Périmètre de protection
 - Monuments historiques
 - AC2 - Servitudes relatives aux sites inscrits et classés
 - Classé
 - Inscrit
 - AC4 - Sites patrimoniaux remarquables
 - ASI - Servitudes résultant de l'instauration de périmètres de protection autour des captages d'eaux destinées à l'alimentation en eau potable et des sources minérales naturelles - Données non communiquées par le concessionnaire



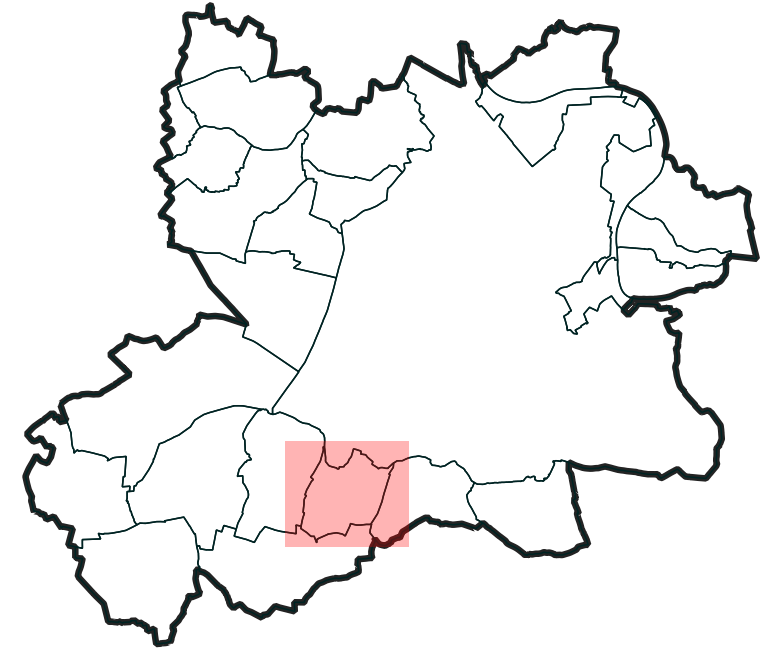
Plan local d'Urbanisme Intercommunal

Communauté d'Agglomération du Pays de Fontainebleau

Ury

ANNEXES
Servitudes d'utilité publique relatives à la conservation du patrimoine

PLUi arrêté le 27 Juin 2024



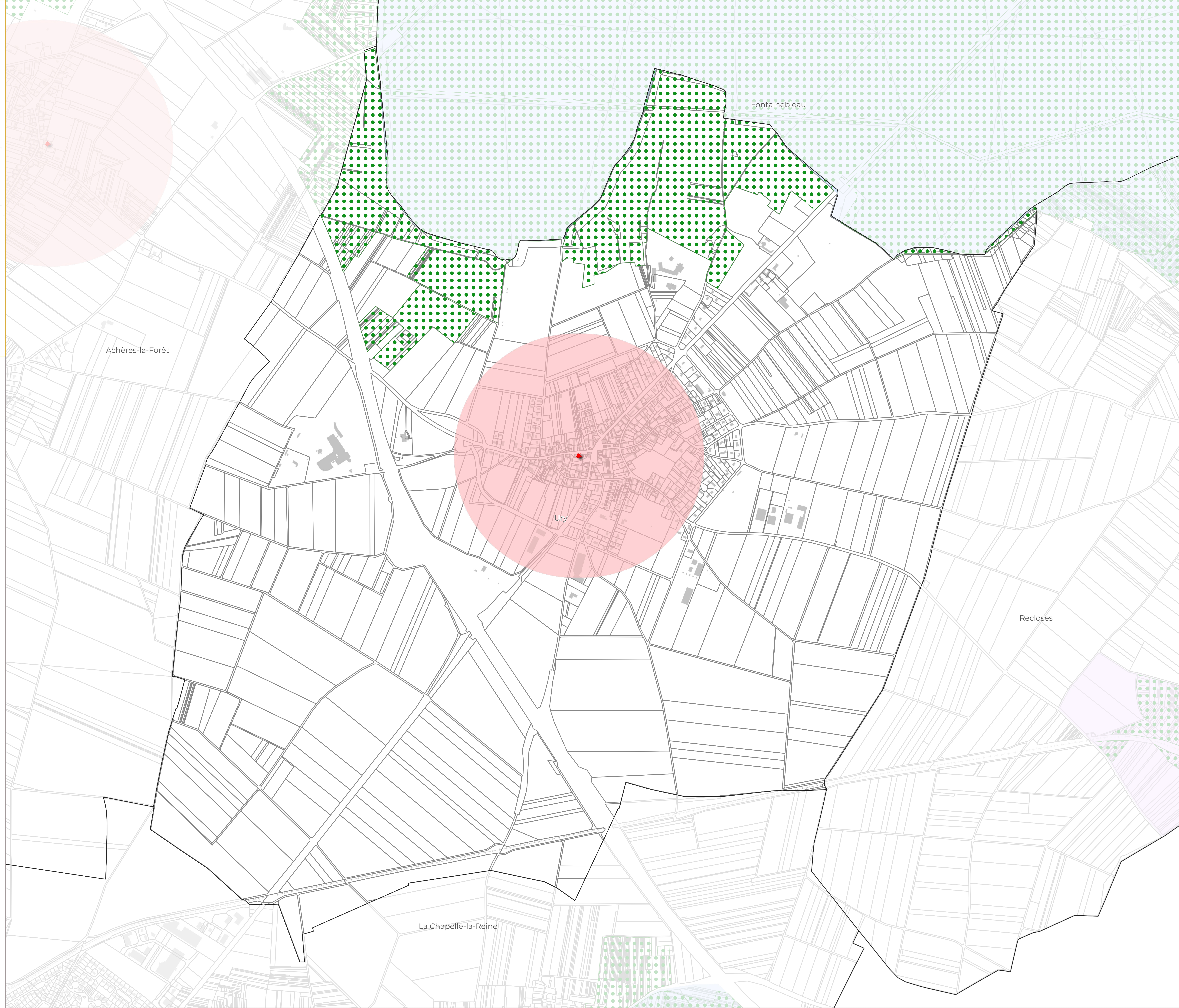
CITADIA

Éléments de contexte

- Limite de la CAPF
- Limites communales
- Bâtiments
- Parcelles

Les servitudes relatives à la conservation du patrimoine

- A4 - Servitudes de passage dans le lit ou sur les berges des cours d'eau
- A7 - Servitudes relatives aux forêts dites de protection
- AC1 - Servitudes relatives aux monuments historiques
 - Périmètre de protection
 - Monuments historiques
- AC2 - Servitudes relatives aux sites inscrits et classés
 - Classé
 - Inscrit
- AC4 - Sites patrimoniaux remarquables
- ASI - Servitudes résultant de l'instauration de périmètres de protection autour des captages d'eaux destinées à l'alimentation en eau potable et des sources minérales naturelles - Données non communiquées par le concessionnaire



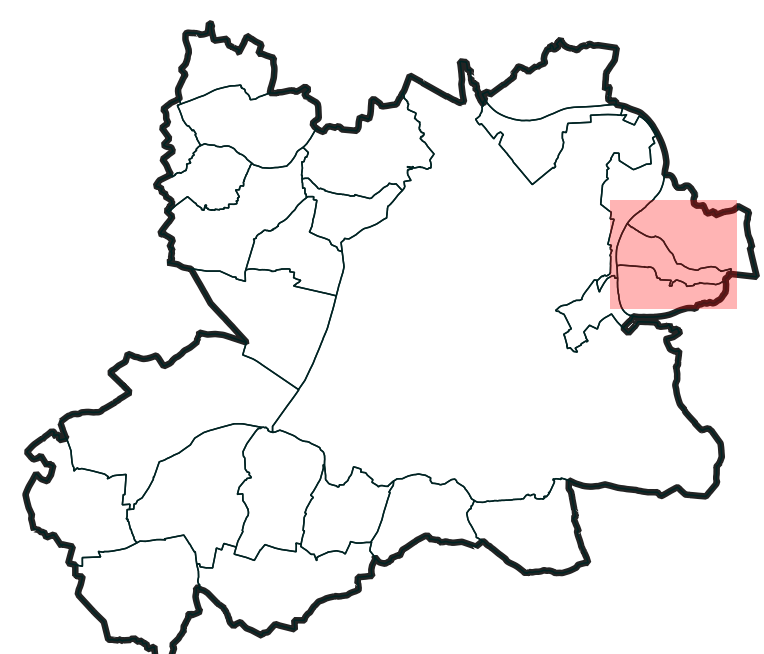
Plan local d'Urbanisme Intercommunal

Communauté d'Agglomération du Pays de Fontainebleau

Vulaines-sur-Seine

ANNEXES
Servitudes d'utilité publique relatives à la conservation du patrimoine

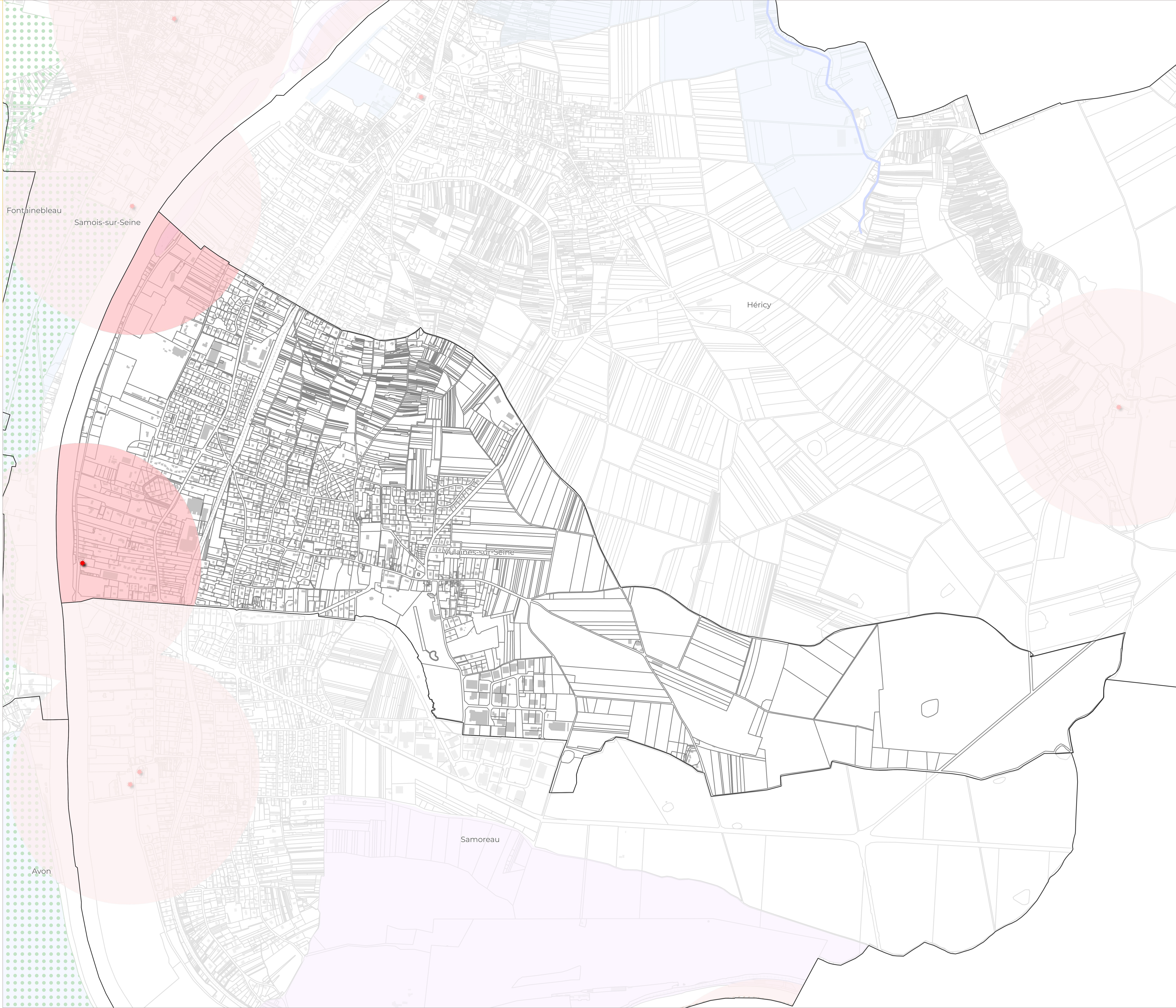
PLUi arrêté le 27 Juin 2024



CITADIA

Éléments de contexte

- Limite de la CAPF
 - Limites communales
 - Bâtiments
 - Parcelles
- Les servitudes relatives à la conservation du patrimoine**
- A4 - Servitudes de passage dans le lit ou sur les berges des cours d'eau
 - A7 - Servitudes relatives aux forêts dites de protection
 - AC1 - Servitudes relatives aux monuments historiques
 - Périmètre de protection
 - Monuments historiques
 - AC2 - Servitudes relatives aux sites inscrits et classés
 - Classé
 - Inscrit
 - AC4 - Sites patrimoniaux remarquables
 - ASI - Servitudes résultant de l'instauration de périmètres de protection autour des captages d'eaux destinées à l'alimentation en eau potable et des sources minérales naturelles - Données non communiquées par le concessionnaire




Plan local d'Urbanisme Intercommunal

Communauté d'Agglomération du Pays de Fontainebleau

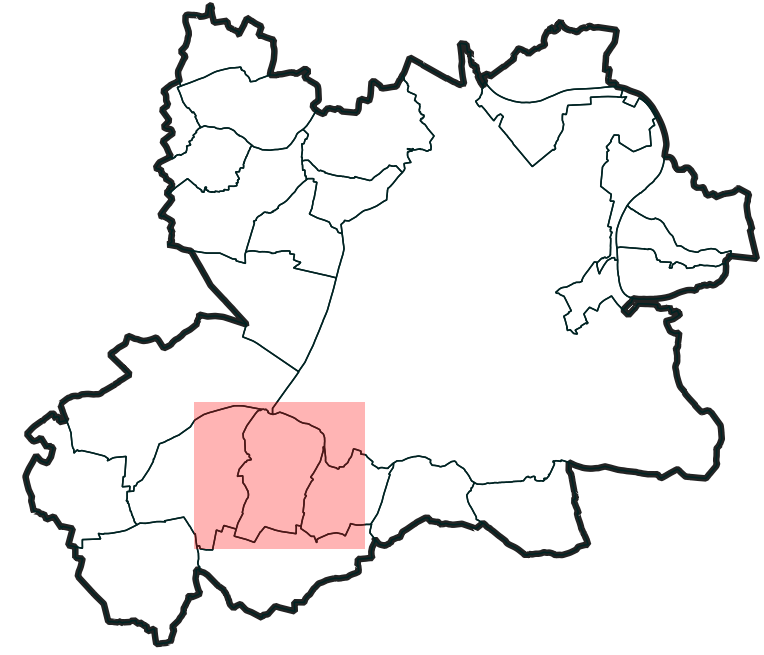
Achères-la-Forêt

ANNEXES
Servitudes d'utilité publique relatives à la conservation du patrimoine

PLUi arrêté le 27 Juin 2024



CITADIA



Éléments de contexte

- Limite de la CAPF
 - Limites communales
 - Bâtiments
 - Parcelles
- Les servitudes relatives à la conservation du patrimoine**
- A4 - Servitudes de passage dans le lit ou sur les berges des cours d'eau
 - A7 - Servitudes relatives aux forêts dites de protection
 - AC1 - Servitudes relatives aux monuments historiques
 - Périmètre de protection
 - Monuments historiques
 - AC2 - Servitudes relatives aux sites inscrits et classés
 - Classé
 - Inscrit
 - AC4 - Sites patrimoniaux remarquables
 - ASI - Servitudes résultant de l'instauration de périmètres de protection autour des captages d'eaux destinées à l'alimentation en eau potable et des sources minérales naturelles - Données non communiquées par le concessionnaire

