


Plan local d'Urbanisme Intercommunal

Communauté d'Agglomération du Pays de Fontainebleau



ANNEXES
Les servitudes relatives à la salubrité et à la sécurité publique





PLUi arrêté le 27 Juin 2024

1:35 000






Version du 05-06-2024



Éléments de contexte

-  Limite de la CAPF
-  Limites communales
-  Bâtiments
-  Parcelles

Les servitudes relatives à la salubrité et à la sécurité publique

-  INT1 - Servitudes instituées au voisinage des cimetières
-  PM1 - Plans de prévention des risques inondation
-  PM2 - Zone de protection : SYGENTA AGRO SAS - Lieudit "Les Carrières"
-  Servitudes autour des installations de défense autres que celles concernées par les SUP AR1 à AR4 et AR6 (Avon et Fontainebleau) - Données non transmises par le concessionnaire
-  Servitudes aux abords des champs de tirs (Fontainebleau) - Données non transmises par le concessionnaire

