







Une vaste trame boisée formée par le massif de Fontainebleau, en connexion avec les grands espaces voisins

-  Un large réservoir de biodiversité formé par la forêt de Fontainebleau, à préserver
-  Des espaces relais arborés, corridor écologique favorables à la biodiversité, à conforter
-  Des corridors boisés au sein des réservoirs
-  Des corridors boisés entre les réservoirs



Une trame des milieux ouverts, formée par des landes et prairies, inscrite entre la forêt et les grands espaces agricoles

-  Des réservoirs à protéger
-  Des espaces relais participant à la trame en pas japonais
-  Des espaces de nature en ville, support de biodiversité
-  Des corridors à restaurer
-  Des corridors fonctionnels

Un réseau hydrographique formé par la vallée de la Seine et la vallée de l'École, source d'habitats aquatiques dont le potentiel écologique est à reconquérir

-  La Seine, continuité écologique multitrane à conforter
-  L'École et le ru de Rebaix, corridors écologiques à restaurer

Des zones humides avérées d'une richesse écologique exceptionnelle

-  Les zones humides du territoire, réservoirs de grande richesse écologique, à préserver
-  Un continuum humide formé par les zones humides potentielles, à conforter